



ОБЩИНА СВИЩОВ

До
ИХ по ЗГОСВ
14.11.2025

на Свищов, ул. "Цанко Церковски" 2
Тел.: 0631 / 60 854
Факс: 0631 / 60 504
Web saim: www.svishtov.bg
E-mail: obshtina@svishtov.bg

Изх. № 61-00-246 / 14.11.2025г.

ОБЩИНСКИ СЪВЕТ

Вх. № 1060

Дата: 14.11.2025г.
гр. Свищов

ДО
ОБЩИНСКИ СЪВЕТ - СВИЩОВ

ПРЕДЛОЖЕНИЕ

ОТ Д-Р ГЕНЧО Б.

ГЕНЧЕВ – КМЕТ НА ОБЩИНА СВИЩОВ

ОТНОСНО: Предоставяне за едногодишно ползване за стопанската 2025/2026 г. на полски пътища и напоителни канали, които не функционират, собственост на Община Свищов.

**УВАЖАЕМИ ГОСПОДИН ПРЕДСЕДАТЕЛ,
УВАЖАЕМИ ГОСПОЖИ И ГОСПОДА ОБЩИНСКИ СЪВЕТНИЦИ,**

С докладна записка (рег. индекс 08-00-1686/10.11.2025 г.) от дирекция „Управление на собствеността и стопански дейности“ е сведена информация за постъпило писмо от Областна Дирекция „Земеделие“ – Велико Търново с техен изх. № РД-12-02-1937/06.11.2025 г., с искане за предоставяне на имотите – полски пътища, попадащи в масивите за ползване с приложени заявления от ползвателите в землищата на Община Свищов.

Във връзка с гореизложеното и на основание чл.21, ал.1 т.8 от Закона за местното самоуправление и местната администрация (ЗМСМА), във връзка с чл.37в, ал.16 от Закона за собствеността и ползването на земеделските земи (ЗСПЗЗ) и чл.75б, ал.2 и ал.3 от Правилника за прилагане на ЗСПЗЗ, предлагам Общински съвет – Свищов да вземе следното

РЕШЕНИЕ:

1. Дава съгласие за предоставяне под наем за стопанската 2025/2026 г. на проектираните в плана за змемеразделяне полски пътища, които не са необходими за осигуряване на пътен достъп до имотите и напоителни канали, които не функционират, попадащи в масивите за ползване, в които същите са включени и заявени от ползвателите им в землищата на Община Свищов.

2. Упълномощава Кмета на община Свищов да издаде заповед в седемдневен срок от влизане в сила на решението, която да се публикува на интернет страницата на

Общината. В едномесечен срок от издаване на заповедта, да сключи договори за отдаване под наем на имотите – полски пътища и напоителни канали, които не функционират, по цена в размер на средното годишно рентно плащане за съответното землище, при спазване на изискването на чл.37в, ал.17 от ЗСПЗЗ.

3. Задължава Кмета на Община Свищов, в съответствие с чл.52, ал. 5 от ЗССМА, 30% от постъпленията от наеми на полски пътища и напоителни канали, попадащи в масивите за ползване да бъдат използвани за изпълнение на дейности от местно значение в населените места на Община Свищов. Упълномощава Кмета на община Свищов да извърши всички правни и фактически действия по реализиране на настоящето решение.

4. Решението влиза в сила от деня на приемането му.

ПРИЛОЖЕНИЕ:

Докладна записка с рег. индекс 08-00-1686/10.11.2025 г.

Д-Р ГЕНЧО ГЕНЧЕВ
КМЕТ НА ОБЩИНА СВИЩОВ



Съгласувано с:

Иван Боршев Шоп
Зам.-кмет „БВП“

Юрисконсулт:

Цветан Донков
Директор дирекция „УССД“

Изготвил:
Павлина Мустафова, ст. експерт „ПФ“



ОБЩИНА СВИЩОВ

Община Свищов, ул. "Патрик Церковски" 2
Тел.: 0631 / 60 854
Факс: 0631 / 60 504
Web saum: www.svishtov.bg
E-mail: obshtina@svishtov.bg

Изх. № 08-00-1686 / 10.11 2025г.

ДО
КМЕТА НА ОБЩИНА СВИЩОВ

ДОКЛАДНА ЗАПИСКА

От Павлина Мустафова – ст. експерт „ПФ“ – дирекция „Управление на собствеността и стопанските дейности“, Община Свищов

ОТНОСНО: Изготвяне на предложение до Общински съвет – Свищов за предоставяне за едногодишно ползване за стопанската 2025/2026 г. на полски пътища и напоителни канали, които не функционират, собственост на Община Свищов.

УВАЖАЕМИ Г-Н КМЕТ,

На основание чл.37 в, ал.16 от Закона за собствеността и ползването на земеделските земи (ЗСПЗЗ) с постъпило писмо от Областна Дирекция „Земеделие“ Велико Търново с техен изх. № РД-12-02-1937/06.11.2025 г., с искане за предоставяне на имотите - полски пътища, попадащи в масивите за ползване с приложени заявления от ползвателите в землищата на Община Свищов.

Във връзка с гореизложеното и на основание чл.21, ал.1 т.8 от Закона за местното самоуправление и местната администрация (ЗМСМА), във връзка с чл.37в, ал.16 от Закона за собствеността и ползването на земеделските земи (ЗСПЗЗ) и чл. 75б, ал. 2 и ал. 3 от Правилника за прилагане на ЗСПЗЗ, предлагам чрез Кмета на община Свищов да бъде внесено предложение до Общински съвет – Свищов за вземане на решение, както следва:

1. Дава съгласие за предоставяне под наем за стопанската 2025/2026 г. на проектираните в плана за земеразделяне полски пътища, които не са необходими за осигуряване на пътен достъп до имотите и напоителни канали, които не функционират, попадащи в масивите за ползване, в които същите са включени и заявени от ползвателите им в землищата на Община Свищов.

2. Упълномощава Кмета на община Свищов да издаде заповед в седемдневен срок от влизане в сила на решението, която да се публикува на интернет страницата на Общината. В едномесечен срок от издаване на заповедта, да сключи договори за отдаване под наем на имотите – полски пътища и напоителни канали, които не функционират, по цена в размер на средното годишно рентно плащане за съответното землище, при спазване на изискването на чл.37в, ал.17 от ЗСПЗЗ.

3. В съответствие с чл. 52, ал. 5 от ЗМСМА следва 30% от постъпленията от наеми на

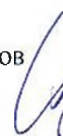
полски пътища и напоителни канали, попадащи в масивите за ползване да бъдат използвани за изпълнение на дейности от местно значение в населените места на Община Свищов.

ПРИЛОЖЕНИЕ:

Писмо с изх. № РД-12-02-1937/06.11.2025 г.

С уважение,

Павлина Мустафова, ст. експерт „ПФ“, дирекция „УССД“, Община Свищов





РЕПУБЛИКА БЪЛГАРИЯ

Министерство на земеделието и храните

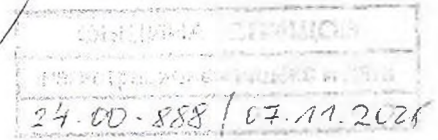
Областна дирекция "Земеделие"-Велико Търново

6.11.2025 г.

X РД-12-02-1937/06.11.25

Подписано от: El Rur Rahneva Hristova

Е.Х.А.
10.11.25г.



ДО
КМЕТА НА ОБЩИНА
ГР.СВИЩОВ

УВАЖАЕМИ ГОСПОДИН ГЕНЧЕВ,

Във връзка с прилагане на чл.37в, ал.16 от Закона за собствеността и ползването на земеделските земи, приложено, изпращаме Ви следните заявления на ползватели на полски пътища, които попадат в масиви за ползване след издадени заповеди по чл.37в, ал.4 от ЗСПЗЗ по села в община Свищов, както следва:

- за землище с. Ореш – 14 броя заявления;
- за землище с. Царевец – 16 броя заявления;
- за землище с. Козловец – 16 броя заявления и 4 броя пълномощни
- за землище с. Драгомирово – 10 броя заявления;
- за землище с. Деляновци – 13 броя заявления;
- за землище с. Българско Сливово – 13 броя заявления;
- за землище с. Горна Студена – 18 броя;
- за землище с. Морава – 12 броя
- за землище с. Алеково – 12 броя

- за землище с. Александрово – 12 броя
- за землище с. Хаджидимитрово- 20 броя


Приложение: Съгласно текста.

И. Стефанова

Йо Стефанова (ДИРЕКТОР)

06.11.2025г. 09:46ч.

ОДЗ-Велико Търново



Електронният подпис се намира в отделен файл с название signature.txt.p7s

Вх. №

ДО ПРЕДСЕДАТЕЛЯ НА КОМИСИЯТА ПО
ЧЛ.37,АЛ.1 ОТ ЗСПЗЗ

Дата

с. Алеково, общ. Свищов, обл. Велико Търново

ЗАЯВЛЕНИЕ

на основание чл.37в, ал.16 от ЗСПЗЗ и чл.75б от ППЗСПЗЗ

ЕТ ЕРАТО - СІ

НИКОЛОВА с ЕИК/ЕГН 104503345

Моля да ми бъдат предоставени за ползване при условията и разпоредбите на чл.37в, ал.16 от ЗСПЗЗ и чл.75б от ППЗСПЗЗ в землището на с. Алеково, ЕКАТТЕ 00237

Проектираните в плана за земеразделяне полски пътища, които не са необходими за осигуряване на пътен достъп до имотите

№ по ред	Имот № КВС/КК	Площ на имота по КВС/КК	Площ на имота в масив за ползване	НТП	Масив
1	16.223	3.376	2.042	За селскостоп., горски, ведомствен път	25
2	17.322	3.374	3.253	За селскостоп., горски, ведомствен път	65
3	18.323	4.163	3.302	За селскостоп., горски, ведомствен път	65
4	24.229	5.649	0.055	За селскостоп., горски, ведомствен път	3
5	25.204	2.454	0.446	За селскостоп., горски, ведомствен път	3
6	25.327	2.246	1.811	За селскостоп., горски, ведомствен път	3
7	27.203	2.761	0.785	За селскостоп., горски, ведомствен път	13
8	27.203	2.761	0.952	За селскостоп., горски, ведомствен път	107
9	29.233	3.375	0.163	За селскостоп., горски, ведомствен път	107

№ по ред	Имот № КВС/КК	Площ на имота по КВС/КК	Площ на имота в масив за ползване	НТП	Масив
10	29.234	4.153	3.930	За селскостоп., горски, ведомствен път	107
11	30.334	1.647	0.475	За селскостоп., горски, ведомствен път	13
12	30.334	1.647	0.647	За селскостоп., горски, ведомствен път	107
13	44.312	1.429	1.401	За селскостоп., горски, ведомствен път	63
14	45.313	1.086	1.053	За селскостоп., горски, ведомствен път	63
15	45.430	1.469	0.048	За селскостоп., горски, ведомствен път	63
16	61.350	2.327	2.008	За селскостоп., горски, ведомствен път	68
17	62.348	1.846	1.822	За селскостоп., горски, ведомствен път	68
18	74.248	8.184	1.112	За селскостоп., горски, ведомствен път	43
19	76.238	1.969	0.830	За селскостоп., горски, ведомствен път	111
20	111.425	2.340	0.059	За селскостоп., горски, ведомствен път	52
21	113.260	1.388	1.343	За селскостоп., горски, ведомствен път	52
22	113.416	3.886	0.617	За селскостоп., горски, ведомствен път	52
23	114.260	2.754	0.583	За селскостоп., горски, ведомствен път	52
24	114.414	4.592	1.756	За селскостоп., горски, ведомствен път	52
		Сума	30.494		

Напоителни канали, които не функционират

№ по ред	Имот № КВС/КК	Площ на имота по КВС/КК	Площ на имота в масив за ползване	НТП	Масив
1	25.167	2.825	1.014	Напоителен канал	3
2	30.181	1.471	0.378	Напоителен канал	107
3	30.181	1.471	0.442	Напоителен канал	13
4	61.173	0.604	0.484	Напоителен канал	68

№ по ред	Имот № КВС/КК	Площ на имота по КВС/КК	Площ на имота в масив за ползване	НТП	Масив
		Сума	32.812		

Заявител:  ****

Вх. №

ДО ПРЕДСЕДАТЕЛЯ НА КОМИСИЯТА ПО
ЧЛ.37,АЛ.1 ОТ ЗСПЗЗ

Дата

с. Алеково, общ. Свищов, обл. Велико Търново

ЗАЯВЛЕНИЕ

на основание чл.37в, ал.16 от ЗСПЗЗ и чл.75б от ППЗСПЗЗ

ЛАТО ООД с ЕИК/ЕГН 117619588

Моля да ми бъдат предоставени за ползване при условията и разпоредбите на чл.37в, ал.16 от ЗСПЗЗ и чл.75б от ППЗСПЗЗ в землището на с. Алеково, ЕКАТТЕ 00237

Проектираните в плана за земеразделяне полски пътища, които не са необходими за осигуряване на пътен достъп до имотите

№ по ред	Имот № КВС/КК	Площ на имота по КВС/КК	Площ на имота в масив за ползване	НТП	Масив
1	11.213	1.703	0.354	За селскостоп., горски, ведомствен път	20
2	12.213	0.755	0.742	За селскостоп., горски, ведомствен път	20
3	12.301	5.689	0.506	За селскостоп., горски, ведомствен път	20
4	12.301	5.689	0.628	За селскостоп., горски, ведомствен път	60
5	12.302	3.118	2.725	За селскостоп., горски, ведомствен път	60
6	13.305	2.360	2.335	За селскостоп., горски, ведомствен път	60
7	13.306	3.966	3.557	За селскостоп., горски, ведомствен път	60
8	14.222	2.509	1.020	За селскостоп., горски, ведомствен път	24
9	15.309	2.646	0.701	За селскостоп., горски, ведомствен път	62

№ по ред	Имот № КВС/КК	Площ на имота по КВС/КК	Площ на имота в масив за ползване	НТП	Масив
10	15.311	2.711	2.690	За селскостоп., горски, ведомствен път	62
11	17.205	2.459	0.166	За селскостоп., горски, ведомствен път	18
12	18.323	4.163	0.749	За селскостоп., горски, ведомствен път	4
13	19.228	1.569	0.223	За селскостоп., горски, ведомствен път	4
14	25.203	2.176	2.154	За селскостоп., горски, ведомствен път	8
15	26.329	2.114	0.873	За селскостоп., горски, ведомствен път	1
16	27.331	3.978	0.344	За селскостоп., горски, ведомствен път	10
17	28.342	5.777	2.192	За селскостоп., горски, ведомствен път	8
18	32.220	4.428	4.330	За селскостоп., горски, ведомствен път	10
19	32.332	1.083	0.979	За селскостоп., горски, ведомствен път	10
20	32.353	1.226	0.615	За селскостоп., горски, ведомствен път	10
21	38.225	2.066	0.852	За селскостоп., горски, ведомствен път	24
22	38.343	1.530	0.033	За селскостоп., горски, ведомствен път	24
23	52.229	4.348	0.113	За селскостоп., горски, ведомствен път	10
24	61.352	3.610	0.454	За селскостоп., горски, ведомствен път	36
25	63.228	1.969	1.559	За селскостоп., горски, ведомствен път	36
26	72.300	0.916	0.526	За селскостоп., горски, ведомствен път	42
27	72.367	6.951	0.932	За селскостоп., горски, ведомствен път	42
28	74.248	8.184	0.529	За селскостоп., горски, ведомствен път	42
29	74.300	2.091	0.542	За селскостоп., горски, ведомствен път	42
30	77.239	1.022	0.051	За селскостоп., горски, ведомствен път	74

№ по ред	Имот № КВС/КК	Площ на имота по КВС/КК	Площ на имота в масив за ползване	НТП	Масив
31	77.382	2.689	2.660	За селскостоп., горски, ведомствен път	74
32	78.383	2.709	2.279	За селскостоп., горски, ведомствен път	74
33	79.384	2.733	1.375	За селскостоп., горски, ведомствен път	39
34	79.384	2.733	0.853	За селскостоп., горски, ведомствен път	75
35	85.373	3.299	0.843	За селскостоп., горски, ведомствен път	15
36	86.300	0.568	0.527	За селскостоп., горски, ведомствен път	15
37	87.386	3.204	2.687	За селскостоп., горски, ведомствен път	76
38	91.392	2.999	2.414	За селскостоп., горски, ведомствен път	83
39	95.254	3.533	0.659	За селскостоп., горски, ведомствен път	40
40	96.247	1.386	1.019	За селскостоп., горски, ведомствен път	40
41	96.372	3.189	0.445	За селскостоп., горски, ведомствен път	40
42	96.375	1.932	0.948	За селскостоп., горски, ведомствен път	40
43	96.377	1.297	1.158	За селскостоп., горски, ведомствен път	40
44	97.375	0.861	0.109	За селскостоп., горски, ведомствен път	40
45	97.378	1.429	1.111	За селскостоп., горски, ведомствен път	40
46	97.379	1.926	0.472	За селскостоп., горски, ведомствен път	40
47	98.379	3.914	0.585	За селскостоп., горски, ведомствен път	15
48	98.379	3.914	1.519	За селскостоп., горски, ведомствен път	40
49	100.264	6.810	0.611	За селскостоп., горски, ведомствен път	55
50	102.258	4.990	2.286	За селскостоп., горски, ведомствен път	48
51	102.405	1.154	0.676	За селскостоп., горски, ведомствен път	48

№ по ред	Имот № КВС/КК	Площ на имота по КВС/КК	Площ на имота в масив за ползване	НТП	Масив
52	103.258	3.209	2.675	За селскостоп., горски, ведомствен път	48
53	103.406	1.400	1.372	За селскостоп., горски, ведомствен път	48
54	104.407	1.904	0.348	За селскостоп., горски, ведомствен път	48
55	106.261	1.969	0.236	За селскостоп., горски, ведомствен път	53
56	106.410	3.453	3.380	За селскостоп., горски, ведомствен път	53
57	110.262	4.406	2.006	За селскостоп., горски, ведомствен път	55
58	110.422	2.362	2.317	За селскостоп., горски, ведомствен път	55
59	111.424	2.257	1.628	За селскостоп., горски, ведомствен път	55
60	114.413	7.912	0.386	За селскостоп., горски, ведомствен път	48
61	127.213	1.135	0.978	За селскостоп., горски, ведомствен път	20
62	127.307	4.613	3.070	За селскостоп., горски, ведомствен път	20
63	127.308	2.061	0.441	За селскостоп., горски, ведомствен път	20
64	130.241	1.503	0.079	За селскостоп., горски, ведомствен път	39
65	133.241	0.308	0.064	За селскостоп., горски, ведомствен път	113
66	204.366	3.260	0.709	За селскостоп., горски, ведомствен път	42
67	207.393	4.158	0.092	За селскостоп., горски, ведомствен път	102
		Сума	78.494		

Напоителни канали, които не функционират

№ по ред	Имот № КВС/КК	Площ на имота по КВС/КК	Площ на имота в масив за ползване	НТП	Масив
1	26.166	2.644	0.744	Напоителен канал	1
2	27.179	6.110	1.894	Напоителен канал	10

№ по ред	Имот № КВС/КК	Площ на имота по КВС/КК	Площ на имота в масив за ползване	НТП	Масив
3	32.177	0.766	0.513	Напоителен канал	10
		Сума	81.646		

Заявител:



Вх. №

ДО ПРЕДСЕДАТЕЛЯ НА КОМИСИЯТА ПО
ЧЛ.37,АЛ.1 ОТ ЗСПЗЗ

Дата

с. Алеково, общ. Свищов, обл. Велико Търново

ЗАЯВЛЕНИЕ

на основание чл.37в, ал.16 от ЗСПЗЗ и чл.75б от ППЗСПЗЗ

ЕРАТО АГРО ООД с ЕИК/ЕГН 201708068

Моля да ми бъдат предоставени за ползване при условията и разпоредбите на чл.37в, ал.16 от ЗСПЗЗ и чл.75б от ППЗСПЗЗ в землището на с. Алеково, ЕКАТТЕ 00237

Проектираните в плана за земеразделяне полски пътища, които не са необходими за осигуряване на пътен достъп до имотите

№ по ред	Имот № КВС/КК	Площ на имота по КВС/КК	Площ на имота в масив за ползване	НТП	Масив
1	21.208	4.933	4.894	За селскостоп., горски, ведомствен път	9
2	24.325	3.071	1.246	За селскостоп., горски, ведомствен път	9
3	33.203	2.642	0.111	За селскостоп., горски, ведомствен път	17
4	46.226	3.174	1.173	За селскостоп., горски, ведомствен път	30
5	47.314	0.568	0.568	За селскостоп., горски, ведомствен път	30
6	53.316	1.244	1.220	За селскостоп., горски, ведомствен път	30
7	58.231	1.474	0.818	За селскостоп., горски, ведомствен път	17
8	58.246	1.481	0.669	За селскостоп., горски, ведомствен път	17
9	58.361	1.211	1.191	За селскостоп., горски, ведомствен път	17

№ по ред	Имот № КВС/КК	Площ на имота по КВС/КК	Площ на имота в масив за ползване	НТП	Масив
10	59.231	0.619	0.368	За селскостоп., горски, ведомствен път	17
11	59.362	1.169	1.146	За селскостоп., горски, ведомствен път	17
12	66.231	2.763	1.577	За селскостоп., горски, ведомствен път	17
13	66.232	0.684	0.421	За селскостоп., горски, ведомствен път	17
14	69.371	0.740	0.601	За селскостоп., горски, ведомствен път	72
15	72.367	6.951	2.534	За селскостоп., горски, ведомствен път	72
16	72.367	6.951	0.333	За селскостоп., горски, ведомствен път	41
17	92.398	0.990	0.990	За селскостоп., горски, ведомствен път	126
18	95.376	4.634	0.998	За селскостоп., горски, ведомствен път	73
19	99.391	9.551	1.045	За селскостоп., горски, ведомствен път	114
20	100.264	6.810	0.573	За селскостоп., горски, ведомствен път	114
21	105.255	2.284	0.087	За селскостоп., горски, ведомствен път	45
22	107.411	3.736	3.688	За селскостоп., горски, ведомствен път	46
23	108.255	3.346	0.251	За селскостоп., горски, ведомствен път	46
24	108.255	3.346	1.109	За селскостоп., горски, ведомствен път	44
25	108.261	2.148	0.606	За селскостоп., горски, ведомствен път	44
26	108.412	3.685	3.685	За селскостоп., горски, ведомствен път	44
27	109.261	2.185	1.666	За селскостоп., горски, ведомствен път	44
28	109.265	3.251	3.250	За селскостоп., горски, ведомствен път	44
29	114.260	2.754	0.304	За селскостоп., горски, ведомствен път	49
30	114.413	7.912	0.101	За селскостоп., горски, ведомствен път	49

№ по ред	Имот № КВС/КК	Площ на имота по КВС/КК	Площ на имота в масив за ползване	НТП	Масив
31	114.414	4.592	1.196	За селскостоп., горски, ведомствен път	49
32	139.429	0.669	0.471	За селскостоп., горски, ведомствен път	17
		Сума	38.891		

Напоителни канали, които не функционират

№ по ред	Имот № КВС/КК	Площ на имота по КВС/КК	Площ на имота в масив за ползване	НТП	Масив
1	24.171	10.126	0.669	Напоителен канал	9
2	59.188	0.332	0.326	Напоителен канал	17
		Сума	39.886		

Заявител:

.....

Вх. №

ДО ПРЕДСЕДАТЕЛЯ НА КОМИСИЯТА ПО
ЧЛ.37,АЛ.1 ОТ ЗСПЗЗ

Дата

с. Алеково, общ. Свищов, обл. Велико Търново

ЗАЯВЛЕНИЕ

на основание чл.37в, ал.16 от ЗСПЗЗ и чл.75б от ППЗСПЗЗ

КОМИТА АГРО ЕООД с ЕИК/ЕГН 203157667

Моля да ми бъдат предоставени за ползване при условията и разпоредбите на чл.37в, ал.16 от ЗСПЗЗ и чл.75б от ППЗСПЗЗ в землището на с. Алеково, ЕКАТТЕ 00237

Проектираните в плана за земеразделяне полски пътища, които не са необходими за осигуряване на пътен достъп до имотите

№ по ред	Имот № КВС/КК	Площ на имота по КВС/КК	Площ на имота в масив за ползване	НТП	Масив
1	12.301	5.689	2.354	За селскостоп., горски, ведомствен път	61
2	19.206	3.424	3.294	За селскостоп., горски, ведомствен път	19
3	20.228	2.507	0.079	За селскостоп., горски, ведомствен път	34
4	20.326	4.220	4.113	За селскостоп., горски, ведомствен път	34
5	21.228	3.060	1.621	За селскостоп., горски, ведомствен път	34
6	23.324	2.505	1.124	За селскостоп., горски, ведомствен път	34
7	23.324	2.505	0.649	За селскостоп., горски, ведомствен път	66
8	24.325	3.071	1.766	За селскостоп., горски, ведомствен път	7
9	34.355	0.938	0.920	За селскостоп., горски, ведомствен път	11

№ по ред	Имот № КВС/КК	Площ на имота по КВС/КК	Площ на имота в масив за ползване	НТП	Масив
10	35.356	1.804	0.456	За селскостоп., горски, ведомствен път	11
11	38.225	2.066	0.885	За селскостоп., горски, ведомствен път	27
12	38.340	1.128	1.081	За селскостоп., горски, ведомствен път	27
13	38.343	1.530	0.655	За селскостоп., горски, ведомствен път	27
14	39.341	0.916	0.892	За селскостоп., горски, ведомствен път	27
15	39.343	1.495	1.369	За селскостоп., горски, ведомствен път	27
16	48.315	2.066	0.530	За селскостоп., горски, ведомствен път	64
17	48.317	3.184	2.417	За селскостоп., горски, ведомствен път	64
18	51.338	1.601	0.658	За селскостоп., горски, ведомствен път	116
19	64.349	1.478	0.387	За селскостоп., горски, ведомствен път	69
20	76.381	2.654	2.630	За селскостоп., горски, ведомствен път	33
21	77.239	1.022	0.064	За селскостоп., горски, ведомствен път	33
22	81.227	2.144	0.066	За селскостоп., горски, ведомствен път	32
23	81.385	1.308	1.278	За селскостоп., горски, ведомствен път	32
24	82.227	1.501	0.632	За селскостоп., горски, ведомствен път	32
25	84.242	1.594	0.238	За селскостоп., горски, ведомствен път	26
26	99.391	9.551	0.032	За селскостоп., горски, ведомствен път	57
27	99.421	1.506	1.129	За селскостоп., горски, ведомствен път	57
28	100.264	6.810	1.390	За селскостоп., горски, ведомствен път	57
29	105.255	2.284	0.170	За селскостоп., горски, ведомствен път	101
30	105.409	3.054	3.042	За селскостоп., горски, ведомствен път	108

№ по ред	Имот № КВС/КК	Площ на имота по КВС/КК	Площ на имота в масив за ползване	НТП	Масив
31	106.261	1.969	0.081	За селскостоп., горски, ведомствен път	108
32	126.399	0.288	0.279	За селскостоп., горски, ведомствен път	84
33	203.227	1.786	0.063	За селскостоп., горски, ведомствен път	21
34	207.257	6.593	0.037	За селскостоп., горски, ведомствен път	84
35	207.393	4.158	0.433	За селскостоп., горски, ведомствен път	84
36	207.395	0.564	0.056	За селскостоп., горски, ведомствен път	84
		Сума	36.868		

Напоителни канали, които не функционират

№ по ред	Имот № КВС/КК	Площ на имота по КВС/КК	Площ на имота в масив за ползване	НТП	Масив
1	24.171	10.126	1.184	Напоителен канал	7
		Сума	38.052		

Заявител: ...



Вх. №

ДО ПРЕДСЕДАТЕЛЯ НА КОМИСИЯТА ПО
ЧЛ.37,АЛ.1 ОТ ЗСПЗЗ

Дата

с. Алеково, общ. Свищов, обл. Велико Търново

ЗАЯВЛЕНИЕ

на основание чл.37в, ал.16 от ЗСПЗЗ и чл.75б от ППЗСПЗЗ

"КУНЕВ АГРО"ЕООД с ЕИК/ЕГН 206565097

Моля да ми бъдат предоставени за ползване при условията и разпоредбите на чл.37в, ал.16 от ЗСПЗЗ и чл.75б от ППЗСПЗЗ в землището на с. Алеково, ЕКАТТЕ 00237

Проектираните в плана за земеразделяне полски пътища, които не са необходими за осигуряване на пътен достъп до имотите

№ по ред	Имот № КВС/КК	Площ на имота по КВС/КК	Площ на имота в масив за ползване	НТП	Масив
1	32.332	1.083	0.044	За селскостоп., горски, ведомствен път	71
2	32.353	1.226	0.440	За селскостоп., горски, ведомствен път	71
3	32.354	1.310	1.255	За селскостоп., горски, ведомствен път	71
4	33.354	1.860	1.072	За селскостоп., горски, ведомствен път	71
5	51.338	1.601	0.749	За селскостоп., горски, ведомствен път	6
6	51.339	1.910	1.149	За селскостоп., горски, ведомствен път	6
7	52.229	4.348	0.037	За селскостоп., горски, ведомствен път	71
8	52.229	4.348	0.599	За селскостоп., горски, ведомствен път	6
9	52.339	0.467	0.413	За селскостоп., горски, ведомствен път	6

№ по ред	Имот № КВС/КК	Площ на имота по КВС/КК	Площ на имота в масив за ползване	НТП	Масив
10	57.229	2.624	1.763	За селскостоп., горски, ведомствен път	71
11	64.349	1.478	0.887	За селскостоп., горски, ведомствен път	70
12	87.386	3.204	0.473	За селскостоп., горски, ведомствен път	77
13	90.388	2.782	0.219	За селскостоп., горски, ведомствен път	47
14	100.420	2.873	0.089	За селскостоп., горски, ведомствен път	86
		Сума	9.189		

Напоителни канали, които не функционират

№ по ред	Имот № КВС/КК	Площ на имота по КВС/КК	Площ на имота в масив за ползване	НТП	Масив
1	35.176	2.819	0.354	Напоителен канал	71
2	48.169	18.518	0.607	Напоителен канал	6
3	87.198	1.240	0.206	Напоителен канал	77
		Сума	10.355		

Заявител: ...

Вх. №

ДО ПРЕДСЕДАТЕЛЯ НА КОМИСИЯТА ПО

ЧЛ.37,АЛ.1 ОТ ЗСПЗЗ

Дата

с. Алеково, общ. Свищов, обл. Велико Търново

ЗАЯВЛЕНИЕ

на основание чл.37в, ал.16 от ЗСПЗЗ и чл.75б от ППЗСПЗЗ

ИИ *ВА* *ИВАНОВ с ЕИК/ЕГН 4*

Моля да ми бъдат предоставени за ползване при условията и разпоредбите на чл.37в, ал.16 от ЗСПЗЗ и чл.75б от ППЗСПЗЗ в землището на с. Алеково, ЕКАТТЕ 00237

Напоителни канали, които не функционират

№ по ред	Имот № КВС/КК	Площ на имота по КВС/КК	Площ на имота в масив за ползване	НТП	Масив
1	151.187	0.440	0.131	Напоителен канал	98
		Сума	0.131		

Заявител:.....

Вх. №

ДО ПРЕДСЕДАТЕЛЯ НА КОМИСИЯТА ПО

ЧЛ.37,АЛ.1 ОТ ЗСПЗЗ

Дата

с. Алеково, общ. Свищов, обл. Велико Търново

ЗАЯВЛЕНИЕ

на основание чл.37в, ал.16 от ЗСПЗЗ и чл.75б от ППЗСПЗЗ

Т/ М/ НИКОЛОВА с ЕИК/ЕГН

Моля да ми бъдат предоставени за ползване при условията и разпоредбите на чл.37в, ал.16 от ЗСПЗЗ и чл.75б от ППЗСПЗЗ в землището на с. Алеково, ЕКАТТЕ 00237

Проектираните в плана за земеразделяне полски пътища, които не са необходими за осигуряване на пътен достъп до имотите

№ по ред	Имот № КВС/КК	Площ на имота по КВС/КК	Площ на имота в масив за ползване	НТП	Масив
1	26.219	4.993	1.665	За селскостоп., горски, ведомствен път	23
		Сума	1.665		

Заявител:

Вх. №

ДО ПРЕДСЕДАТЕЛЯ НА КОМИСИЯТА ПО

ЧЛ.37,АЛ.1 ОТ ЗСПЗЗ

Дата

с. Алеково, общ. Свищов, обл. Велико Търново

ЗАЯВЛЕНИЕ

на основание чл.37в, ал.16 от ЗСПЗЗ и чл.75б от ППЗСПЗЗ

И III : ИСКЪРОВ с ЕИК/ЕГН

Моля да ми бъдат предоставени за ползване при условията и разпоредбите на чл.37в, ал.16 от ЗСПЗЗ и чл.75б от ППЗСПЗЗ в землището на с. Алеково, ЕКАТТЕ 00237

Проектираните в плана за земеразделяне полски пътища, които не са необходими за осигуряване на пътен достъп до имотите

№ по ред	Имот № КВС/КК	Площ на имота по КВС/КК	Площ на имота в масив за ползване	НТП	Масив
1	29.221	5.722	1.439	За селскостоп., горски, ведомствен път	110
2	43.345	2.139	2.005	За селскостоп., горски, ведомствен път	28
		Сума	3.444		

Заявител:

Вх. №

ДО ПРЕДСЕДАТЕЛЯ НА КОМИСИЯТА ПО
ЧЛ.37,АЛ.1 ОТ ЗСПЗЗ

Дата

с. Алеково, общ. Свищов, обл. Велико Търново

ЗАЯВЛЕНИЕ

на основание чл.37в, ал.16 от ЗСПЗЗ и чл.75б от ППЗСПЗЗ

ППОК ЕДИНСТВО-АЛЕКОВО с ЕИК/ЕГН 814160841

Моля да ми бъдат предоставени за ползване при условията и разпоредбите на чл.37в, ал.16 от ЗСПЗЗ и чл.75б от ППЗСПЗЗ в землището на с. Алеково, ЕКАТТЕ 00237

Проектираните в плана за земеразделяне полски пътища, които не са необходими за осигуряване на пътен достъп до имотите

№ по ред	Имот № КВС/КК	Площ на имота по КВС/КК	Площ на имота в масив за ползване	НТП	Масив
1	23.324	2.505	0.726	За селскостоп., горски, ведомствен път	67
2	27.203	2.761	0.626	За селскостоп., горски, ведомствен път	93
3	30.334	1.647	0.493	За селскостоп., горски, ведомствен път	93
4	30.358	3.602	0.716	За селскостоп., горски, ведомствен път	93
5	36.359	2.719	0.874	За селскостоп., горски, ведомствен път	37
6	49.207	2.120	1.475	За селскостоп., горски, ведомствен път	115
7	49.335	1.278	0.323	За селскостоп., горски, ведомствен път	115
8	49.336	0.551	0.514	За селскостоп., горски, ведомствен път	115
9	50.337	0.705	0.673	За селскостоп., горски, ведомствен път	115

№ по ред	Имот № КВС/КК	Площ на имота по КВС/КК	Площ на имота в масив за ползване	НТП	Масив
10	51.217	2.073	0.647	За селскостоп., горски, ведомствен път	115
11	55.216	1.367	1.077	За селскостоп., горски, ведомствен път	14
12	56.218	3.554	0.751	За селскостоп., горски, ведомствен път	14
13	56.318	1.761	1.746	За селскостоп., горски, ведомствен път	14
14	56.319	1.747	0.858	За селскостоп., горски, ведомствен път	14
15	57.321	1.050	1.010	За селскостоп., горски, ведомствен път	14
16	89.389	1.912	1.889	За селскостоп., горски, ведомствен път	16
17	90.256	3.406	0.256	За селскостоп., горски, ведомствен път	16
18	102.415	1.921	1.913	За селскостоп., горски, ведомствен път	56
19	102.416	0.957	0.076	За селскостоп., горски, ведомствен път	56
20	110.262	4.406	0.134	За селскостоп., горски, ведомствен път	56
21	111.263	0.916	0.688	За селскостоп., горски, ведомствен път	56
22	114.414	4.592	1.583	За селскостоп., горски, ведомствен път	56
23	115.396	3.253	0.394	За селскостоп., горски, ведомствен път	85
24	115.418	2.250	0.321	За селскостоп., горски, ведомствен път	56
25	116.419	0.957	0.942	За селскостоп., горски, ведомствен път	85
		Сума	20.708		

Напоителни канали, които не функционират

№ по ред	Имот № КВС/КК	Площ на имота по КВС/КК	Площ на имота в масив за ползване	НТП	Масив
1	30.181	1.471	0.589	Напоителен канал	93
2	89.200	0.696	0.597	Напоителен канал	16

№ по ред	Имот № КВС/КК	Площ на имота по КВС/КК	Площ на имота в масив за ползване	НТП	Масив
		Сума	21.894		

Заявител:



Вх. №

ДО ПРЕДСЕДАТЕЛЯ НА КОМИСИЯТА ПО

ЧЛ.37,АЛ.1 ОТ ЗСПЗЗ

Дата

с. Алеково, общ. Свищов, обл. Велико Търново

ЗАЯВЛЕНИЕ

на основание чл.37в, ал.16 от ЗСПЗЗ и чл.756 от ППЗСПЗЗ

Ал. Ки **СТАНЕВ с ЕИК/ЕГН**

Моля да ми бъдат предоставени за ползване при условията и разпоредбите на чл.37в, ал.16 от ЗСПЗЗ и чл.756 от ППЗСПЗЗ в землището на с. Алеково, ЕКАТТЕ 00237

Проектираните в плана за земеразделяне полски пътища, които не са необходими за осигуряване на пътен достъп до имотите

№ по ред	Имот № КВС/КК	Площ на имота по КВС/КК	Площ на имота в масив за ползване	НТП	Масив
1	42.344	1.452	1.289	За селскостоп., горски, ведомствен път	106
		Сума	1.289		

Заявител:

Вх. №

ДО ПРЕДСЕДАТЕЛЯ НА КОМИСИЯТА ПО

ЧЛ.37,АЛ.1 ОТ ЗСПЗЗ

Дата

с. Алеково, общ. Свищов, обл. Велико Търново

ЗАЯВЛЕНИЕ

на основание чл.37в, ал.16 от ЗСПЗЗ и чл.75б от ППЗСПЗЗ

Н/ Л ДЕНКИНОВА с ЕИК/ЕГН :

Моля да ми бъдат предоставени за ползване при условията и разпоредбите на чл.37в, ал.16 от ЗСПЗЗ и чл.75б от ППЗСПЗЗ в землището на с. Алеково, ЕКАТТЕ 00237

Проектираните в плана за земеразделяне полски пътища, които не са необходими за осигуряване на пътен достъп до имотите

№ по ред	Имот № КВС/КК	Площ на имота по КВС/КК	Площ на имота в масив за ползване	НТП	Масив
1	76.238	1.969	0.117	За селскостоп., горски, ведомствен път	38
		Сума	0.117		

Заявител:

Вх. №

ДО ПРЕДСЕДАТЕЛЯ НА КОМИСИЯТА ПО

ЧЛ.37,АЛ.1 ОТ ЗСПЗЗ

Дата

с. Алеково, общ. Свищов, обл. Велико Търново

ЗАЯВЛЕНИЕ

на основание чл.37в, ал.16 от ЗСПЗЗ и чл.75б от ППЗСПЗЗ

ОНИКС ТМ ЕООД с ЕИК/ЕГН 204706994

Моля да ми бъдат предоставени за ползване при условията и разпоредбите на чл.37в, ал.16 от ЗСПЗЗ и чл.75б от ППЗСПЗЗ в землището на с. Алеково, ЕКАТТЕ 00237

Проектираните в плана за земеразделяне полски пътища, които не са необходими за осигуряване на пътен достъп до имотите

№ по ред	Имот № КВС/КК	Площ на имота по КВС/КК	Площ на имота в масив за ползване	НТП	Масив
1	61.351	2.347	2.333	За селскостоп., горски, ведомствен път	35
		Сума	2.333		

Заявите.....

Вх. №

ДО ПРЕДСЕДАТЕЛЯ НА КОМИСИЯТА ПО

ЧЛ.37,АЛ.1 ОТ ЗСПЗЗ

Дата

с. Александрово, общ. Свищов, обл. Велико Търново

ЗАЯВЛЕНИЕ

на основание чл.37в, ал.16 от ЗСПЗЗ и чл.75б от ППЗСПЗЗ

ВАРДМЕКС ЕООД с ЕИК/ЕГН 104040438

Моля да ми бъдат предоставени за ползване при условията и разпоредбите на чл.37в, ал.16 от ЗСПЗЗ и чл.75б от ППЗСПЗЗ в землището на с. Александрово, ЕКАТТЕ 00285

Проектираните в плана за земеразделяне полски пътища, които не са необходими за осигуряване на пътен достъп до имотите

№ по ред	Имот № КВС/КК	Площ на имота по КВС/КК	Площ на имота в масив за ползване	НТП	Масив
1	2.21	3.071	3.070	За селскостоп., горски, ведомствен път	1
		Сума	3.070		



Заявитель:

.....

Вх. №

ДО ПРЕДСЕДАТЕЛЯ НА КОМИСИЯТА ПО

ЧЛ.37,АЛ.1 ОТ ЗСПЗЗ

Дата

с. Александрово, общ. Свищов, обл. Велико Търново

ЗАЯВЛЕНИЕ

на основание чл.37в, ал.16 от ЗСПЗЗ и чл.75б от ППЗСПЗЗ

ГЕОЕН АГРО ЕООД с ЕИК/ЕГН 204444823

Моля да ми бъдат предоставени за ползване при условията и разпоредбите на чл.37в, ал.16 от ЗСПЗЗ и чл.75б от ППЗСПЗЗ в землището на с. Александрово, ЕКАТТЕ 00285

Проектираните в плана за земеразделяне полски пътища, които не са необходими за осигуряване на пътен достъп до имотите

№ по ред	Имот № КВС/КК	Площ на имота по КВС/КК	Площ на имота в масив за ползване	НТП	Масив
1	3.19	3.114	3.114	За селскостоп., горски, ведомствен път	4
2	4.23	3.412	3.412	За селскостоп., горски, ведомствен път	4
3	10.18	2.196	2.172	За селскостоп., горски, ведомствен път	27
		Сума	8.698		

Заявител: ...



Вх. №

ДО ПРЕДСЕДАТЕЛЯ НА КОМИСИЯТА ПО

ЧЛ.37,АЛ.1 ОТ ЗСПЗЗ

Дата

с. Александрово, общ. Свищов, обл. Велико Търново

ЗАЯВЛЕНИЕ

на основание чл.37в, ал.16 от ЗСПЗЗ и чл.75б от ППЗСПЗЗ

ДИ Р С ДИМИТРОВ с ЕИК/ЕГН

Моля да ми бъдат предоставени за ползване при условията и разпоредбите на чл.37в, ал.16 от ЗСПЗЗ и чл.75б от ППЗСПЗЗ в землището на с. Александрово, ЕКАТТЕ 00285

Проектираните в плана за земеразделяне полски пътища, които не са необходими за осигуряване на пътен достъп до имотите

№ по ред	Имот № КВС/КК	Площ на имота по КВС/КК	Площ на имота в масив за ползване	НТП	Масив
1	15.7	1.658	0.197	За селскостоп., горски, ведомствен път	43
2	58.3	0.840	0.640	За селскостоп., горски, ведомствен път	14
3	58.6	0.531	0.447	За селскостоп., горски, ведомствен път	14
4	60.44	7.015	0.400	За селскостоп., горски, ведомствен път	14
5	64.120	3.057	1.507	За селскостоп., горски, ведомствен път	65
6	64.121	3.796	0.213	За селскостоп., горски, ведомствен път	66
		Сума	3.404		

Заявител:

Вх. №

ДО ПРЕДСЕДАТЕЛЯ НА КОМИСИЯТА ПО

ЧЛ.37,АЛ.1 ОТ ЗСПЗЗ

Дата

с. Александрово, общ. Свищов, обл. Велико Търново

ЗАЯВЛЕНИЕ

на основание чл.37в, ал.16 от ЗСПЗЗ и чл.75б от ППЗСПЗЗ

ЕРАТО АГРО ООД с ЕИК/ЕГН 201708068

Моля да ми бъдат предоставени за ползване при условията и разпоредбите на чл.37в, ал.16 от ЗСПЗЗ и чл.75б от ППЗСПЗЗ в землището на с. Александрово, ЕКАТТЕ 00285

Проектираните в плана за земеразделяне полски пътища, които не са необходими за осигуряване на пътен достъп до имотите

№ по ред	Имот № КВС/КК	Площ на имота по КВС/КК	Площ на имота в масив за ползване	НТП	Масив
1	96.59	4.270	0.499	За селскостоп., горски, ведомствен път	22
2	96.60	1.293	0.059	За селскостоп., горски, ведомствен път	22
3	104.52	8.616	0.519	За селскостоп., горски, ведомствен път	22
		Сума	1.077		

Заявител

.....

Вх. №

ДО ПРЕДСЕДАТЕЛЯ НА КОМИСИЯТА ПО

ЧЛ.37,АЛ.1 ОТ ЗСПЗЗ

Дата

с. Александрово, общ. Свищов, обл. Велико Търново

ЗАЯВЛЕНИЕ

на основание чл.37в, ал.16 от ЗСПЗЗ и чл.75б от ППЗСПЗЗ

ЕТ ЕРАТО - СИ

НИКОЛОВА с ЕИК/ЕГН 104503345

Моля да ми бъдат предоставени за ползване при условията и разпоредбите на чл.37в, ал.16 от ЗСПЗЗ и чл.75б от ППЗСПЗЗ в землището на с. Александрово, ЕКАТТЕ 00285

Проектираните в плана за земеразделяне полски пътища, които не са необходими за осигуряване на пътен достъп до имотите

№ по ред	Имот № КВС/КК	Площ на имота по КВС/КК	Площ на имота в масив за ползване	НТП	Масив
1	9.23	2.990	2.985	За селскостоп., горски, ведомствен път	25
2	10.17	3.257	0.104	За селскостоп., горски, ведомствен път	25
3	16.45	3.691	3.678	За селскостоп., горски, ведомствен път	21
4	96.18	1.903	1.903	За селскостоп., горски, ведомствен път	21
5	96.59	4.270	0.418	За селскостоп., горски, ведомствен път	21
6	104.52	8.616	0.946	За селскостоп., горски, ведомствен път	21
		Сума	10.034		

Заявител

...

Вх. №

ДО ПРЕДСЕДАТЕЛЯ НА КОМИСИЯТА ПО

ЧЛ.37,АЛ.1 ОТ ЗСПЗЗ

Дата

с. Александрово, общ. Свищов, обл. Велико Търново

ЗАЯВЛЕНИЕ

на основание чл.37в, ал.16 от ЗСПЗЗ и чл.75б от ППЗСПЗЗ

КОМИТА АГРО ЕООД с ЕИК/ЕГН 203157667

Моля да ми бъдат предоставени за ползване при условията и разпоредбите на чл.37в, ал.16 от ЗСПЗЗ и чл.75б от ППЗСПЗЗ в землището на с. Александрово, ЕКАТТЕ 00285

Проектираните в плана за земеразделяне полски пътища, които не са необходими за осигуряване на пътен достъп до имотите

№ по ред	Имот № КВС/КК	Площ на имота по КВС/КК	Площ на имота в масив за ползване	НТП	Масив
1	14.31	1.650	1.584	За селскостоп., горски, ведомствен път	19
2	14.32	2.111	2.023	За селскостоп., горски, ведомствен път	19
3	60.8	1.055	1.031	За селскостоп., горски, ведомствен път	32
4	102.6	9.286	0.323	За селскостоп., горски, ведомствен път	19
		Сума	4.961		

Заявител:



Вх. №

ДО ПРЕДСЕДАТЕЛЯ НА КОМИСИЯТА ПО

ЧЛ.37,АЛ.1 ОТ ЗСПЗЗ

Дата

с. Александрово, общ. Свищов, обл. Велико Търново

ЗАЯВЛЕНИЕ

на основание чл.37в, ал.16 от ЗСПЗЗ и чл.75б от ППЗСПЗЗ

ЛАТО ООД с ЕИК/ЕГН 117619588

Моля да ми бъдат предоставени за ползване при условията и разпоредбите на чл.37в, ал.16 от ЗСПЗЗ и чл.75б от ППЗСПЗЗ в землището на с. Александрово, ЕКАТТЕ 00285

Проектираните в плана за земеразделяне полски пътища, които не са необходими за осигуряване на пътен достъп до имотите

№ по ред	Имот № КВС/КК	Площ на имота по КВС/КК	Площ на имота в масив за ползване	НТП	Масив
1	46.18	4.916	0.060	За селскостоп., горски, ведомствен път	3
2	63.15	3.105	0.604	За селскостоп., горски, ведомствен път	33
3	100.5	1.447	0.295	За селскостоп., горски, ведомствен път	3
4	102.11	3.280	0.050	За селскостоп., горски, ведомствен път	33
		Сума	1.008		

Заявители: 

Вх. №

ДО ПРЕДСЕДАТЕЛЯ НА КОМИСИЯТА ПО

ЧЛ.37,АЛ.1 ОТ ЗСПЗЗ

Дата

с. Александрово, общ. Свищов, обл. Велико Търново

ЗАЯВЛЕНИЕ

на основание чл.37в, ал.16 от ЗСПЗЗ и чл.75б от ППЗСПЗЗ

ЛН Тс З ПЕТРОВ с ЕИК/ЕГН

Моля да ми бъдат предоставени за ползване при условията и разпоредбите на чл.37в, ал.16 от ЗСПЗЗ и чл.75б от ППЗСПЗЗ в землището на с. Александрово, ЕКАТТЕ 00285

Проектираните в плана за земеразделяне полски пътища, които не са необходими за осигуряване на пътен достъп до имотите

№ по ред	Имот № КВС/КК	Площ на имота по КВС/КК	Площ на имота в масив за ползване	НТП	Масив
1	14.30	1.459	1.375	За селскостоп., горски, ведомствен път	45
2	64.121	3.796	0.944	За селскостоп., горски, ведомствен път	59
		Сума	2.320		

Заявител: /

Вх. №

ДО ПРЕДСЕДАТЕЛЯ НА КОМИСИЯТА ПО

ЧЛ.37,АЛ.1 ОТ ЗСПЗЗ

Дата

с. Александрово, общ. Свищов, обл. Велико Търново

ЗАЯВЛЕНИЕ

на основание чл.37в, ал.16 от ЗСПЗЗ и чл.75б от ППЗСПЗЗ

ППОК ЗЕМЯ - 93 с ЕИК/ЕГН 814163392

Моля да ми бъдат предоставени за ползване при условията и разпоредбите на чл.37в, ал.16 от ЗСПЗЗ и чл.75б от ППЗСПЗЗ в землището на с. Александрово, ЕКАТТЕ 00285

Проектираните в плана за земеразделяне полски пътища, които не са необходими за осигуряване на пътен достъп до имотите

№ по ред	Имот № КВС/КК	Площ на имота по КВС/КК	Площ на имота в масив за ползване	НТП	Масив
1	7.21	3.935	3.891	За селскостоп., горски, ведомствен път	7
2	7.47	7.339	3.202	За селскостоп., горски, ведомствен път	40
3	10.17	3.257	3.112	За селскостоп., горски, ведомствен път	26
4	12.27	4.235	4.235	За селскостоп., горски, ведомствен път	13
5	15.7	1.658	1.412	За селскостоп., горски, ведомствен път	20
6	16.21	3.894	3.743	За селскостоп., горски, ведомствен път	20
7	57.7	1.647	1.596	За селскостоп., горски, ведомствен път	23
8	64.120	3.057	0.111	За селскостоп., горски, ведомствен път	63
9	64.120	3.057	0.924	За селскостоп., горски, ведомствен път	60

№ по ред	Имот № КВС/КК	Площ на имота по КВС/КК	Площ на имота в масив за ползване	НТП	Масив
10	64.121	3.796	0.106	За селскостоп., горски, ведомствен път	63
11	64.122	3.993	1.182	За селскостоп., горски, ведомствен път	63
12	64.123	3.358	0.058	За селскостоп., горски, ведомствен път	63
13	70.36	3.187	2.792	За селскостоп., горски, ведомствен път	35
14	102.11	3.280	0.070	За селскостоп., горски, ведомствен път	63
15	103.17	2.784	0.622	За селскостоп., горски, ведомствен път	46
16	104.52	8.616	0.126	За селскостоп., горски, ведомствен път	20
		Сума	27.182		

Заявитель:



Вх. №

ДО ПРЕДСЕДАТЕЛЯ НА КОМИСИЯТА ПО

ЧЛ.37,АЛ.1 ОТ ЗСПЗЗ

Дата

с. Александрово, общ. Свищов, обл. Велико Търново

ЗАЯВЛЕНИЕ

на основание чл.37в, ал.16 от ЗСПЗЗ и чл.75б от ППЗСПЗЗ

Име и Печ Асенова с ЕИК/ЕГН (

Моля да ми бъдат предоставени за ползване при условията и разпоредбите на чл.37в, ал.16 от ЗСПЗЗ и чл.75б от ППЗСПЗЗ в землището на с. Александрово, ЕКАТТЕ 00285

Проектираните в плана за земеразделяне полски пътища, които не са необходими за осигуряване на пътен достъп до имотите

№ по ред	Имот № КВС/КК	Площ на имота по КВС/КК	Площ на имота в масив за ползване	НТП	Масив
1	64.121	3.796	1.783	За селскостоп., горски, ведомствен път	56
		Сума	1.783		

Заявител:

Вх. №

ДО ПРЕДСЕДАТЕЛЯ НА КОМИСИЯТА ПО

ЧЛ.37,АЛ.1 ОТ ЗСПЗЗ

Дата

с. Александрово, общ. Свищов, обл. Велико Търново

ЗАЯВЛЕНИЕ

на основание чл.37в, ал.16 от ЗСПЗЗ и чл.756 от ППЗСПЗЗ

ТОТИ ГРУП ЕООД с ЕИК/ЕГН 104657635

Моля да ми бъдат предоставени за ползване при условията и разпоредбите на чл.37в, ал.16 от ЗСПЗЗ и чл.756 от ППЗСПЗЗ в землището на с. Александрово, ЕКАТТЕ 00285

Проектираните в плана за земеразделяне полски пътища, които не са необходими за осигуряване на пътен достъп до имотите

№ по ред	Имот № КВС/КК	Площ на имота по КВС/КК	Площ на имота в масив за ползване	НТП	Масив
1	60.44	7.015	0.373	За селскостоп., горски, ведомствен път	15
		Сума	0.373		

Заявител:

Вх. №

ДО ПРЕДСЕДАТЕЛЯ НА КОМИСИЯТА ПО

ЧЛ.37,АЛ.1 ОТ ЗСПЗЗ

Дата

с. Александрово, общ. Свищов, обл. Велико Търново

ЗАЯВЛЕНИЕ

на основание чл.37в, ал.16 от ЗСПЗЗ и чл.75б от ППЗСПЗЗ

МИР-11 ЕООД с ЕИК/ЕГН 201406148

Моля да ми бъдат предоставени за ползване при условията и разпоредбите на чл.37в, ал.16 от ЗСПЗЗ и чл.75б от ППЗСПЗЗ в землището на с. Александрово, ЕКАТТЕ 00285

Проектираните в плана за земеразделяне полски пътища, които не са необходими за осигуряване на пътен достъп до имотите

№ по ред	Имот № КВС/КК	Площ на имота по КВС/КК	Площ на имота в масив за ползване	НТП	Масив
1	6.24	3.530	3.499	За селскостоп., горски, ведомствен път	53
		Сума	3.499		

Заявител:

Вх. №

ДО ПРЕДСЕДАТЕЛЯ НА КОМИСИЯТА ПО

ЧЛ.37,АЛ.1 ОТ ЗСПЗЗ

Дата

с. Българско Сливово, общ. Свищов, обл. Велико
Търново

ЗАЯВЛЕНИЕ

на основание чл.37в, ал.16 от ЗСПЗЗ и чл.75б от ППЗСПЗЗ

ММ"АГРО ГРУП"ЕООД с ЕИК/ЕГН 203990561

Моля да ми бъдат предоставени за ползване при условията и разпоредбите на чл.37в, ал.16 от ЗСПЗЗ и чл.75б от ППЗСПЗЗ в землището на с. Българско Сливово, ЕКАТТЕ 07363

Проектираните в плана за земеразделяне полски пътища, които не са необходими за осигуряване на пътен достъп до имотите

№ по ред	Имот № КВС/КК	Площ на имота по КВС/КК	Площ на имота в масив за ползване	НТП	Масив
1	88.260	3.413	0.448	За селскостоп., горски, ведомствен път	157
2	98.107	4.696	1.008	За селскостоп., горски, ведомствен път	240
		Сума	1.456		

Заявитель:

Вх. №

ДО ПРЕДСЕДАТЕЛЯ НА КОМИСИЯТА ПО

ЧЛ.37,АЛ.1 ОТ ЗСПЗЗ

Дата

с. Българско Сливово, общ. Свищов, обл. Велико
Търново

ЗАЯВЛЕНИЕ

на основание чл.37в, ал.16 от ЗСПЗЗ и чл.756 от ППЗСПЗЗ

Т. П. 4 ТРИФОНОВА с ЕИК/ЕГН

Моля да ми бъдат предоставени за ползване при условията и разпоредбите на чл.37в, ал.16 от ЗСПЗЗ и чл.756 от ППЗСПЗЗ в землището на с. Българско Сливово, ЕКАТТЕ 07363

Проектираните в плана за земеразделяне полски пътища, които не са необходими за осигуряване на пътен достъп до имотите

№ по ред	Имот № КВС/КК	Площ на имота по КВС/КК	Площ на имота в масив за ползване	НТП	Масив
1	97.92	2.500	0.310	За селскостоп., горски, ведомствен път	234
2	97.318	13.088	1.563	За селскостоп., горски, ведомствен път	234
3	99.112	3.202	0.076	За селскостоп., горски, ведомствен път	264
		Сума	1.949		

Заявител: ...

Вх. №

ДО ПРЕДСЕДАТЕЛЯ НА КОМИСИЯТА ПО

ЧЛ.37,АЛ.1 ОТ ЗСПЗЗ

Дата

с. Българско Сливово, общ. Свищов, обл. Велико
Търново

ЗАЯВЛЕНИЕ

на основание чл.37в, ал.16 от ЗСПЗЗ и чл.75б от ППЗСПЗЗ

"СВИЩОВ АГРО АТАНАС" ЕООД с ЕИК/ЕГН 206599733

Моля да ми бъдат предоставени за ползване при условията и разпоредбите на чл.37в, ал.16 от ЗСПЗЗ и чл.75б от ППЗСПЗЗ в землището на с. Българско Сливово, ЕКАТТЕ 07363

Проектираните в плана за земеразделяне полски пътища, които не са необходими за осигуряване на пътен достъп до имотите

№ по ред	Имот № КВС/КК	Площ на имота по КВС/КК	Площ на имота в масив за ползване	НТП	Масив
1	36.97	1.081	0.504	За селскостоп., горски, ведомствен път	25
2	36.98	4.001	1.244	За селскостоп., горски, ведомствен път	25
3	55.23	4.744	1.795	За селскостоп., горски, ведомствен път	72
		Сума	3.543		

Заявит

Вх. №

ДО ПРЕДСЕДАТЕЛЯ НА КОМИСИЯТА ПО

ЧЛ.37,АЛ.1 ОТ ЗСПЗЗ

Дата

с. Българско Сливово, общ. Свищов, обл. Велико

Търново

ЗАЯВЛЕНИЕ

на основание чл.37в, ал.16 от ЗСПЗЗ и чл.756 от ППЗСПЗЗ

"СВИЩОВ "АГРО КЛААС" ЕООД" с ЕИК/ЕГН 205753908

Моля да ми бъдат предоставени за ползване при условията и разпоредбите на чл.37в, ал.16 от ЗСПЗЗ и чл.756 от ППЗСПЗЗ в землището на с. Българско Сливово, ЕКАТТЕ 07363

Проектираните в плана за земеразделяне полски пътища, които не са необходими за осигуряване на пътен достъп до имотите

№ по ред	Имот № КВС/КК	Площ на имота по КВС/КК	Площ на имота в масив за ползване	НТП	Масив
1	27.31	0.243	0.147	За селскостоп., горски, ведомствен път	11
2	36.97	1.081	0.577	За селскостоп., горски, ведомствен път	18
3	39.165	8.565	0.055	За селскостоп., горски, ведомствен път	11
4	91.286	6.667	1.494	За селскостоп., горски, ведомствен път	182
5	92.41	3.642	0.228	За селскостоп., горски, ведомствен път	194
6	98.106	5.547	0.140	За селскостоп., горски, ведомствен път	246
7	99.113	2.850	0.996	За селскостоп., горски, ведомствен път	259
8	129.2	1.660	0.484	За селскостоп., горски, ведомствен път	70
		Сума	4.121		

1 2

Заявите.

4-

Вх. №

ДО ПРЕДСЕДАТЕЛЯ НА КОМИСИЯТА ПО
ЧЛ.37,АЛ.1 ОТ ЗСПЗЗ

Дата

с. Българско Сливово, общ. Свищов, обл. Велико
Търново

ЗАЯВЛЕНИЕ

на основание чл.37в, ал.16 от ЗСПЗЗ и чл.756 от ППЗСПЗЗ

СОРТОВИ СЕМЕНА-ИНВЕСТ АД с ЕИК/ЕГН 104093946

Моля да ми бъдат предоставени за ползване при условията и разпоредбите на чл.37в, ал.16 от ЗСПЗЗ и чл.756 от ППЗСПЗЗ в землището на с. Българско Сливово, ЕКАТТЕ 07363

Проектираните в плана за земеразделяне полски пътища, които не са необходими за осигуряване на пътен достъп до имотите

№ по ред	Имот № КВС/КК	Площ на имота по КВС/КК	Площ на имота в масив за ползване	НТП	Масив
1	23.50	0.412	0.412	За селскостоп., горски, ведомствен път	4
2	23.135	3.857	0.056	За селскостоп., горски, ведомствен път	4
3	24.44	0.518	0.514	За селскостоп., горски, ведомствен път	4
4	24.100	2.660	2.658	За селскостоп., горски, ведомствен път	4
5	25.91	2.822	2.820	За селскостоп., горски, ведомствен път	4
6	26.36	0.622	0.622	За селскостоп., горски, ведомствен път	4
7	27.134	7.013	0.058	За селскостоп., горски, ведомствен път	4
		Сума	7.140		

Заявитель:



Вх. №

ДО ПРЕДСЕДАТЕЛЯ НА КОМИСИЯТА ПО

ЧЛ.37,АЛ.1 ОТ ЗСПЗЗ

Дата

с. Българско Сливово, общ. Свищов, обл. Велико

Търново

ЗАЯВЛЕНИЕ

на основание чл.37в, ал.16 от ЗСПЗЗ и чл.75б от ППЗСПЗЗ

СОРТОВИ СЕМЕНА-ВАРДИМ АД с ЕИК/ЕГН 104095064

Моля да ми бъдат предоставени за ползване при условията и разпоредбите на чл.37в, ал.16 от ЗСПЗЗ и чл.75б от ППЗСПЗЗ в землището на с. Българско Сливово, ЕКАТТЕ 07363

Проектираните в плана за земеразделяне полски пътища, които не са необходими за осигуряване на пътен достъп до имотите

№ по ред	Имот № КВС/КК	Площ на имота по КВС/КК	Площ на имота в масив за ползване	НТП	Масив
1	93.309	8.166	0.865	За селскостоп., горски, ведомствен път	196
2	94.310	10.721	0.601	За селскостоп., горски, ведомствен път	196
3	95.81	3.405	0.045	За селскостоп., горски, ведомствен път	196
4	95.82	2.825	2.151	За селскостоп., горски, ведомствен път	196
5	95.83	1.485	1.401	За селскостоп., горски, ведомствен път	196
6	95.85	4.223	0.034	За селскостоп., горски, ведомствен път	196
7	95.86	2.610	0.503	За селскостоп., горски, ведомствен път	196
8	95.87	3.650	0.198	За селскостоп., горски, ведомствен път	196
		Сума	5.798		

<

Заявитель:

1

Вх. №

ДО ПРЕДСЕДАТЕЛЯ НА КОМИСИЯТА ПО

ЧЛ.37,АЛ.1 ОТ ЗСПЗЗ

Дата

с. Българско Сливово, общ. Свищов, обл. Велико

Търново

ЗАЯВЛЕНИЕ

на основание чл.37в, ал.16 от ЗСПЗЗ и чл.756 от ППЗСПЗЗ

Ел ТИ ИВАНОВ с ЕИК/ЕГН

Моля да ми бъдат предоставени за ползване при условията и разпоредбите на чл.37в, ал.16 от ЗСПЗЗ и чл.756 от ППЗСПЗЗ в землището на с. Българско Сливово, ЕКАТТЕ 07363

Проектираните в плана за земеразделяне полски пътища, които не са необходими за осигуряване на пътен достъп до имотите

№ по ред	Имот № КВС/КК	Площ на имота по КВС/КК	Площ на имота в масив за ползване	НТП	Масив
1	66.54	2.351	0.459	За селскостоп., горски, ведомствен път	268
		Сума	0.459		

Заявител:

Вх. №

ДО ПРЕДСЕДАТЕЛЯ НА КОМИСИЯТА ПО

ЧЛ.37,АЛ.1 ОТ ЗСПЗЗ

Дата

с. Българско Сливово, общ. Свищов, обл. Велико
Търново

ЗАЯВЛЕНИЕ

на основание чл.37в, ал.16 от ЗСПЗЗ и чл.75б от ППЗСПЗЗ

M. Ml

МАРТИНОВА с ЕИК/ЕГН ;

Моля да ми бъдат предоставени за ползване при условията и разпоредбите на чл.37в, ал.16 от ЗСПЗЗ и чл.75б от ППЗСПЗЗ в землището на с. Българско Сливово, ЕКАТТЕ 07363

Проектираните в плана за земеразделяне полски пътища, които не са необходими за осигуряване на пътен достъп до имотите

№ по ред	Имот № КВС/КК	Площ на имота по КВС/КК	Площ на имота в масив за ползване	НТП	Масив
1	50.19	1.946	0.813	За селскостоп., горски, ведомствен път	63
		Сума	0.813		

Заявител:

Вх. №

ДО ПРЕДСЕДАТЕЛЯ НА КОМИСИЯТА ПО
ЧЛ.37,АЛ.1 ОТ ЗСПЗЗ

Дата

с. Българско Сливово, общ. Свищов, обл. Велико
Търново

ЗАЯВЛЕНИЕ

на основание чл.37в, ал.16 от ЗСПЗЗ и чл.756 от ППЗСПЗЗ

ОППК ЗОРА - I с ЕИК/ЕГН 814164537

Моля да ми бъдат предоставени за ползване при условията и разпоредбите на чл.37в, ал.16 от ЗСПЗЗ и чл.756 от ППЗСПЗЗ в землището на с. Българско Сливово, ЕКАТТЕ 07363

Проектираните в плана за земеразделяне полски пътища, които не са необходими за осигуряване на пътен достъп до имотите

№ по ред	Имот № КВС/КК	Площ на имота по КВС/КК	Площ на имота в масив за ползване	НТП	Масив
1	10.12	1.004	0.592	За селскостоп., горски, ведомствен път	1
2	13.115	2.579	0.389	За селскостоп., горски, ведомствен път	3
3	27.30	0.977	0.952	За селскостоп., горски, ведомствен път	9
4	27.31	0.243	0.071	За селскостоп., горски, ведомствен път	9
5	29.145	2.318	0.831	За селскостоп., горски, ведомствен път	14
6	29.331	3.842	0.042	За селскостоп., горски, ведомствен път	14
7	33.145	1.220	1.032	За селскостоп., горски, ведомствен път	14
8	36.93	3.061	3.061	За селскостоп., горски, ведомствен път	14

№ по ред	Имот № КВС/КК	Площ на имота по КВС/КК	Площ на имота в масив за ползване	НТП	Масив
9	36.94	1.654	1.493	За селскостоп., горски, ведомствен път	14
10	36.95	0.758	0.732	За селскостоп., горски, ведомствен път	14
11	36.98	4.001	2.075	За селскостоп., горски, ведомствен път	17
12	36.99	4.472	3.745	За селскостоп., горски, ведомствен път	14
13	37.32	0.222	0.075	За селскостоп., горски, ведомствен път	33
14	38.17	2.283	2.202	За селскостоп., горски, ведомствен път	35
15	39.165	8.565	0.077	За селскостоп., горски, ведомствен път	9
16	42.18	1.616	1.586	За селскостоп., горски, ведомствен път	47
17	42.95	9.788	2.070	За селскостоп., горски, ведомствен път	47
18	42.95	9.788	1.025	За селскостоп., горски, ведомствен път	48
19	42.163	3.431	0.466	За селскостоп., горски, ведомствен път	47
20	43.15	1.192	1.192	За селскостоп., горски, ведомствен път	49
21	43.16	1.209	1.179	За селскостоп., горски, ведомствен път	49
22	43.132	7.361	0.044	За селскостоп., горски, ведомствен път	49
23	44.138	1.483	0.176	За селскостоп., горски, ведомствен път	50
24	45.19	2.535	2.484	За селскостоп., горски, ведомствен път	51
25	45.33	1.227	0.698	За селскостоп., горски, ведомствен път	51
26	46.7	0.152	0.136	За селскостоп., горски, ведомствен път	50
27	48.8	0.642	0.377	За селскостоп., горски, ведомствен път	53
28	48.8	0.642	0.101	За селскостоп., горски, ведомствен път	54
29	48.19	0.482	0.369	За селскостоп., горски, ведомствен път	48

№ по ред	Имот № КВС/КК	Площ на имота по КВС/КК	Площ на имота в масив за ползване	НТП	Масив
30	49.5	0.425	0.191	За селскостоп., горски, ведомствен път	54
31	49.97	12.352	1.862	За селскостоп., горски, ведомствен път	54
32	49.97	12.352	0.891	За селскостоп., горски, ведомствен път	56
33	56.47	1.278	1.249	За селскостоп., горски, ведомствен път	74
34	56.48	1.443	1.257	За селскостоп., горски, ведомствен път	74
35	56.49	6.405	4.583	За селскостоп., горски, ведомствен път	74
36	56.154	6.981	0.608	За селскостоп., горски, ведомствен път	74
37	56.155	12.569	0.910	За селскостоп., горски, ведомствен път	75
38	57.107	5.005	0.299	За селскостоп., горски, ведомствен път	78
39	57.109	6.250	6.141	За селскостоп., горски, ведомствен път	80
40	57.111	1.133	1.133	За селскостоп., горски, ведомствен път	80
41	57.112	1.003	1.003	За селскостоп., горски, ведомствен път	80
42	57.113	4.567	0.856	За селскостоп., горски, ведомствен път	75
43	58.44	6.095	3.256	За селскостоп., горски, ведомствен път	85
44	58.45	1.343	0.112	За селскостоп., горски, ведомствен път	85
45	58.232	12.772	2.164	За селскостоп., горски, ведомствен път	87
46	63.35	1.979	1.372	За селскостоп., горски, ведомствен път	93
47	63.36	1.428	1.421	За селскостоп., горски, ведомствен път	93
48	63.37	1.454	0.910	За селскостоп., горски, ведомствен път	93
49	64.31	2.600	1.090	За селскостоп., горски, ведомствен път	67
50	64.164	3.852	3.021	За селскостоп., горски, ведомствен път	67

№ по ред	Имот № КВС/КК	Площ на имота по КВС/КК	Площ на имота в масив за ползване	НТП	Масив
51	64.183	4.960	0.037	За селскостоп., горски, ведомствен път	67
52	65.26	3.435	2.192	За селскостоп., горски, ведомствен път	97
53	65.27	1.524	1.524	За селскостоп., горски, ведомствен път	97
54	66.53	3.120	2.528	За селскостоп., горски, ведомствен път	101
55	66.53	3.120	0.556	За селскостоп., горски, ведомствен път	102
56	66.54	2.351	0.782	За селскостоп., горски, ведомствен път	104
57	66.164	9.102	1.697	За селскостоп., горски, ведомствен път	102
58	66.164	9.102	2.154	За селскостоп., горски, ведомствен път	104
59	79.50	3.587	3.446	За селскостоп., горски, ведомствен път	124
60	79.51	4.985	1.649	За селскостоп., горски, ведомствен път	124
61	80.13	1.405	1.066	За селскостоп., горски, ведомствен път	141
62	80.14	0.313	0.266	За селскостоп., горски, ведомствен път	141
63	83.28	3.084	0.031	За селскостоп., горски, ведомствен път	104
64	85.117	4.426	4.326	За селскостоп., горски, ведомствен път	143
65	85.118	0.596	0.596	За селскостоп., горски, ведомствен път	143
66	85.119	3.556	3.516	За селскостоп., горски, ведомствен път	143
67	85.121	4.199	0.803	За селскостоп., горски, ведомствен път	143
68	85.122	1.857	1.857	За селскостоп., горски, ведомствен път	143
69	85.123	4.616	4.580	За селскостоп., горски, ведомствен път	143
70	85.124	2.578	2.499	За селскостоп., горски, ведомствен път	143
71	85.124	2.578	0.038	За селскостоп., горски, ведомствен път	144

№ по ред	Имот № КВС/КК	Площ на имота по КВС/КК	Площ на имота в масив за ползване	НТП	Масив
72	85.347	11.166	2.109	За селскостоп., горски, ведомствен път	143
73	85.560	7.329	0.131	За селскостоп., горски, ведомствен път	143
74	85.560	7.329	6.194	За селскостоп., горски, ведомствен път	144
75	86.121	2.083	0.634	За селскостоп., горски, ведомствен път	144
76	86.122	2.327	0.037	За селскостоп., горски, ведомствен път	144
77	86.123	1.974	1.828	За селскостоп., горски, ведомствен път	144
78	86.124	1.061	1.014	За селскостоп., горски, ведомствен път	144
79	86.125	2.752	1.686	За селскостоп., горски, ведомствен път	144
80	86.126	2.854	1.852	За селскостоп., горски, ведомствен път	144
81	86.127	2.983	1.976	За селскостоп., горски, ведомствен път	144
82	86.127	2.983	0.958	За селскостоп., горски, ведомствен път	156
83	86.128	1.039	0.994	За селскостоп., горски, ведомствен път	144
84	86.129	3.118	1.012	За селскостоп., горски, ведомствен път	156
85	86.130	4.753	0.703	За селскостоп., горски, ведомствен път	156
86	86.131	11.018	2.883	За селскостоп., горски, ведомствен път	144
87	86.376	2.442	2.442	За селскостоп., горски, ведомствен път	144
88	86.547	7.801	0.091	За селскостоп., горски, ведомствен път	144
89	87.36	0.306	0.304	За селскостоп., горски, ведомствен път	158
90	87.247	7.471	6.719	За селскостоп., горски, ведомствен път	158
91	87.266	3.228	0.195	За селскостоп., горски, ведомствен път	158
92	87.356	1.727	1.727	За селскостоп., горски, ведомствен път	158

№ по ред	Имот № КВС/КК	Площ на имота по КВС/КК	Площ на имота в масив за ползване	НТП	Масив
93	90.45	2.941	0.110	За селскостоп., горски, ведомствен път	164
94	90.297	5.161	3.650	За селскостоп., горски, ведомствен път	164
95	90.297	5.161	0.145	За селскостоп., горски, ведомствен път	165
96	91.286	6.667	1.556	За селскостоп., горски, ведомствен път	177
97	92.39	1.478	1.444	За селскостоп., горски, ведомствен път	189
98	92.40	1.598	0.495	За селскостоп., горски, ведомствен път	189
99	92.42	2.497	0.137	За селскостоп., горски, ведомствен път	191
100	92.43	0.683	0.603	За селскостоп., горски, ведомствен път	191
101	92.269	9.669	0.802	За селскостоп., горски, ведомствен път	189
102	92.269	9.669	0.262	За селскостоп., горски, ведомствен път	195
103	93.35	2.924	0.726	За селскостоп., горски, ведомствен път	195
104	93.35	2.924	0.046	За селскостоп., горски, ведомствен път	199
105	93.309	8.166	2.934	За селскостоп., горски, ведомствен път	197
106	94.310	10.721	3.345	За селскостоп., горски, ведомствен път	197
107	95.81	3.405	2.447	За селскостоп., горски, ведомствен път	197
108	95.82	2.825	0.609	За селскостоп., горски, ведомствен път	197
109	95.85	4.223	2.111	За селскостоп., горски, ведомствен път	197
110	95.86	2.610	1.643	За селскостоп., горски, ведомствен път	197
111	95.87	3.650	0.193	За селскостоп., горски, ведомствен път	197
112	95.87	3.650	3.221	За селскостоп., горски, ведомствен път	210
113	95.88	1.904	1.904	За селскостоп., горски, ведомствен път	210

№ по ред	Имот № КВС/КК	Площ на имота по КВС/КК	Площ на имота в масив за ползване	НТП	Масив
114	95.313	13.727	5.850	За селскостоп., горски, ведомствен път	210
115	96.94	3.741	1.845	За селскостоп., горски, ведомствен път	210
116	96.94	3.741	1.871	За селскостоп., горски, ведомствен път	223
117	96.316	12.564	0.056	За селскостоп., горски, ведомствен път	231
118	97.93	2.429	2.429	За селскостоп., горски, ведомствен път	231
119	97.94	2.743	2.743	За селскостоп., горски, ведомствен път	231
120	97.318	13.088	3.267	За селскостоп., горски, ведомствен път	177
121	97.318	13.088	2.763	За селскостоп., горски, ведомствен път	231
122	97.321	6.713	0.475	За селскостоп., горски, ведомствен път	235
123	98.106	5.547	5.407	За селскостоп., горски, ведомствен път	238
124	98.107	4.696	3.673	За селскостоп., горски, ведомствен път	238
125	98.109	0.900	0.900	За селскостоп., горски, ведомствен път	242
126	98.110	0.925	0.925	За селскостоп., горски, ведомствен път	238
127	99.108	1.654	1.611	За селскостоп., горски, ведомствен път	252
128	99.109	0.725	0.710	За селскостоп., горски, ведомствен път	252
129	99.110	7.099	3.968	За селскостоп., горски, ведомствен път	252
130	99.111	6.732	2.200	За селскостоп., горски, ведомствен път	252
131	99.111	6.732	0.966	За селскостоп., горски, ведомствен път	254
132	99.111	6.732	1.350	За селскостоп., горски, ведомствен път	263
133	99.112	3.202	0.152	За селскостоп., горски, ведомствен път	254
134	99.113	2.850	0.037	За селскостоп., горски, ведомствен път	252

№ по ред	Имот № КВС/КК	Площ на имота по КВС/КК	Площ на имота в масив за ползване	НТП	Масив
135	99.114	2.054	1.174	За селскостоп., горски, ведомствен път	252
136	104.202	5.395	0.081	За селскостоп., горски, ведомствен път	93
137	117.289	6.831	0.257	За селскостоп., горски, ведомствен път	164
		Сума	208.326		

Заявител:

Вх. №

ДО ПРЕДСЕДАТЕЛЯ НА КОМИСИЯТА ПО

ЧЛ.37,АЛ.1 ОТ ЗСПЗЗ

Дата

с. Българско Сливово, общ. Свищов, обл. Велико
Търново

ЗАЯВЛЕНИЕ

на основание чл.37в, ал.16 от ЗСПЗЗ и чл.756 от ППЗСПЗЗ

АГРИВА-МД ЕООД с ЕИК/ЕГН 204126308

Моля да ми бъдат предоставени за ползване при условията и разпоредбите на чл.37в, ал.16 от ЗСПЗЗ и чл.756 от ППЗСПЗЗ в землището на с. Българско Сливово, ЕКАТТЕ 07363

Проектираните в плана за земеразделяне полски пътища, които не са необходими за осигуряване на пътен достъп до имотите

№ по ред	Имот № КВС/КК	Площ на имота по КВС/КК	Площ на имота в масив за ползване	НТП	Масив
1	57.113	4.567	0.262	За селскостоп., горски, ведомствен път	76
2	79.51	4.985	0.045	За селскостоп., горски, ведомствен път	126
3	79.53	1.149	1.092	За селскостоп., горски, ведомствен път	135
4	86.129	3.118	2.027	За селскостоп., горски, ведомствен път	154
5	86.130	4.753	0.066	За селскостоп., горски, ведомствен път	154
6	92.43	0.683	0.041	За селскостоп., горски, ведомствен път	192
		Сума	3.533		



Вх. №

ДО ПРЕДСЕДАТЕЛЯ НА КОМИСИЯТА ПО

ЧЛ.37,АЛ.1 ОТ ЗСПЗЗ

Дата

с. Българско Сливово, общ. Свищов, обл. Велико
Търново

ЗАЯВЛЕНИЕ

на основание чл.37в, ал.16 от ЗСПЗЗ и чл.75б от ППЗСПЗЗ

БИЛЯНА ООД с ЕИК/ЕГН 104119056

Моля да ми бъдат предоставени за ползване при условията и разпоредбите на чл.37в, ал.16 от ЗСПЗЗ и чл.75б от ППЗСПЗЗ в землището на с. Българско Сливово, ЕКАТТЕ 07363

Проектираните в плана за земеразделяне полски пътища, които не са необходими за осигуряване на пътен достъп до имотите

№ по ред	Имот № КВС/КК	Площ на имота по КВС/КК	Площ на имота в масив за ползване	НТП	Масив
1	55.23	4.744	1.374	За селскостоп., горски, ведомствен път	73
2	55.24	1.966	1.851	За селскостоп., горски, ведомствен път	73
3	57.321	3.034	1.196	За селскостоп., горски, ведомствен път	73
4	58.44	6.095	2.764	За селскостоп., горски, ведомствен път	73
5	58.46	1.709	1.670	За селскостоп., горски, ведомствен път	73
		Сума	8.855		

Заявител:



Вх. №

ДО ПРЕДСЕДАТЕЛЯ НА КОМИСИЯТА ПО

ЧЛ.37,АЛ.1 ОТ ЗСПЗЗ

Дата

с. Българско Сливово, общ. Свищов, обл. Велико
Търново

ЗАЯВЛЕНИЕ

на основание чл.37в, ал.16 от ЗСПЗЗ и чл.75б от ППЗСПЗЗ

Г/ Т/ ЦВЯТКОВ с ЕИК/ЕГН

Моля да ми бъдат предоставени за ползване при условията и разпоредбите на чл.37в, ал.16 от ЗСПЗЗ и чл.75б от ППЗСПЗЗ в землището на с. Българско Сливово, ЕКАТТЕ 07363

Проектираните в плана за земеразделяне полски пътища, които не са необходими за осигуряване на пътен достъп до имотите

№ по ред	Имот № КВС/КК	Площ на имота по КВС/КК	Площ на имота в масив за ползване	НТП	Масив
1	79.52	2.613	0.031	За селскостоп., горски, ведомствен път	134
		Сума	0.031		

Заявител:

Вх. №

ДО ПРЕДСЕДАТЕЛЯ НА КОМИСИЯТА ПО

ЧЛ.37,АЛ.1 ОТ ЗСПЗЗ

Дата

с. Българско Сливово, общ. Свищов, обл. Велико

Търново

ЗАЯВЛЕНИЕ

на основание чл.37в, ал.16 от ЗСПЗЗ и чл.756 от ППЗСПЗЗ

ЕТ ВИКИ-98-Л

ЛЕНКОВ с ЕИК/ЕГН 104098103

Моля да ми бъдат предоставени за ползване при условията и разпоредбите на чл.37в, ал.16 от ЗСПЗЗ и чл.756 от ППЗСПЗЗ в землището на с. Българско Сливово, ЕКАТТЕ 07363

Проектираните в плана за земеразделяне полски пътища, които не са необходими за осигуряване на пътен достъп до имотите

№ по ред	Имот № КВС/КК	Площ на имота по КВС/КК	Площ на имота в масив за ползване	НТП	Масив
1	10.34	7.951	2.553	За селскостоп., горски, ведомствен път	2
2	36.98	4.001	0.680	За селскостоп., горски, ведомствен път	19
3	39.15	2.378	1.082	За селскостоп., горски, ведомствен път	38
4	39.339	6.405	1.700	За селскостоп., горски, ведомствен път	45
5	45.33	1.227	0.529	За селскостоп., горски, ведомствен път	52
6	50.19	1.946	1.115	За селскостоп., горски, ведомствен път	59
7	50.164	7.680	0.941	За селскостоп., горски, ведомствен път	59
8	50.164	7.680	0.165	За селскостоп., горски, ведомствен път	61

№ по ред	Имот № КВС/КК	Площ на имота по КВС/КК	Площ на имота в масив за ползване	НТП	Масив
9	51.27	4.072	3.898	За селскостоп., горски, ведомствен път	61
10	57.110	6.756	6.649	За селскостоп., горски, ведомствен път	81
11	58.45	1.343	1.206	За селскостоп., горски, ведомствен път	86
12	58.232	12.772	0.108	За селскостоп., горски, ведомствен път	88
13	63.37	1.454	0.524	За селскостоп., горски, ведомствен път	92
14	65.26	3.435	0.992	За селскостоп., горски, ведомствен път	96
15	65.178	9.046	0.285	За селскостоп., горски, ведомствен път	96
16	66.54	2.351	1.073	За селскостоп., горски, ведомствен път	103
17	79.52	2.613	0.436	За селскостоп., горски, ведомствен път	125
18	79.217	5.924	1.208	За селскостоп., горски, ведомствен път	139
19	83.27	3.492	3.444	За селскостоп., горски, ведомствен път	139
20	83.28	3.084	0.152	За селскостоп., горски, ведомствен път	139
21	86.121	2.083	1.403	За селскостоп., горски, ведомствен път	150
22	86.122	2.327	2.225	За селскостоп., горски, ведомствен път	150
23	86.125	2.752	1.002	За селскостоп., горски, ведомствен път	155
24	86.126	2.854	0.969	За селскостоп., горски, ведомствен път	155
25	86.547	7.801	4.546	За селскостоп., горски, ведомствен път	150
26	87.34	1.150	1.150	За селскостоп., горски, ведомствен път	159
27	87.35	4.196	4.192	За селскостоп., горски, ведомствен път	159
28	87.37	1.720	1.687	За селскостоп., горски, ведомствен път	159
29	87.266	3.228	0.301	За селскостоп., горски, ведомствен път	159

№ по ред	Имот № КВС/КК	Площ на имота по КВС/КК	Площ на имота в масив за ползване	НТП	Масив
30	87.357	1.554	1.554	За селскостоп., горски, ведомствен път	159
31	88.47	2.022	2.006	За селскостоп., горски, ведомствен път	160
32	88.48	4.415	2.439	За селскостоп., горски, ведомствен път	160
33	90.46	3.300	0.568	За селскостоп., горски, ведомствен път	176
34	90.297	5.161	0.030	За селскостоп., горски, ведомствен път	170
35	92.40	1.598	0.736	За селскостоп., горски, ведомствен път	190
36	92.41	3.642	1.899	За селскостоп., горски, ведомствен път	190
37	92.42	2.497	1.532	За селскостоп., горски, ведомствен път	190
38	92.269	9.669	2.295	За селскостоп., горски, ведомствен път	190
39	92.269	9.669	0.134	За селскостоп., горски, ведомствен път	200
40	94.310	10.721	0.981	За селскостоп., горски, ведомствен път	205
41	95.81	3.405	0.896	За селскостоп., горски, ведомствен път	205
42	95.84	1.902	1.902	За селскостоп., горски, ведомствен път	205
43	95.85	4.223	2.073	За селскостоп., горски, ведомствен път	205
44	95.86	2.610	0.464	За селскостоп., горски, ведомствен път	205
45	96.92	1.754	1.700	За селскостоп., горски, ведомствен път	219
46	97.97	3.624	3.602	За селскостоп., горски, ведомствен път	236
47	97.321	6.713	0.275	За селскостоп., горски, ведомствен път	236
48	98.108	1.937	1.862	За селскостоп., горски, ведомствен път	237
49	99.110	7.099	3.021	За селскостоп., горски, ведомствен път	253
50	99.111	6.732	0.610	За селскостоп., горски, ведомствен път	255

№ по ред	Имот № КВС/КК	Площ на имота по КВС/КК	Площ на имота в масив за ползване	НТП	Масив
51	99.111	6.732	0.760	За селскостоп., горски, ведомствен път	256
52	99.112	3.202	0.136	За селскостоп., горски, ведомствен път	255
53	99.114	2.054	0.863	За селскостоп., горски, ведомствен път	260
54	100.3	5.074	0.207	За селскостоп., горски, ведомствен път	89
55	134.101	1.597	0.525	За селскостоп., горски, ведомствен път	61
56	152.168	7.926	1.329	За селскостоп., горски, ведомствен път	61
		Сума	80.616		

Заявител: ...

.....

Вх. №

ДО ПРЕДСЕДАТЕЛЯ НА КОМИСИЯТА ПО

ЧЛ.37,АЛ.1 ОТ ЗСПЗЗ

Дата

с. Горна Студена, общ. Свищов, обл. Велико Търново

ЗАЯВЛЕНИЕ

на основание чл.37в, ал.16 от ЗСПЗЗ и чл.756 от ППЗСПЗЗ

ЕТ ЕРАТО - С

НИКОЛОВА с ЕИК/ЕГН 104503345

Моля да ми бъдат предоставени за ползване при условията и разпоредбите на чл.37в, ал.16 от ЗСПЗЗ и чл.756 от ППЗСПЗЗ в землището на с. Горна Студена, ЕКАТТЕ 16393

Проектираните в плана за земеразделяне полски пътища, които не са необходими за осигуряване на пътен достъп до имотите

№ по ред	Имот № КВС/КК	Площ на имота по КВС/КК	Площ на имота в масив за ползване	НТП	Масив
1	72.347	3.785	0.723	За селскостоп., горски, ведомствен път	114
2	74.348	2.049	1.301	За селскостоп., горски, ведомствен път	114
3	88.71	1.455	0.505	За селскостоп., горски, ведомствен път	42
4	88.353	2.303	0.152	За селскостоп., горски, ведомствен път	42
5	89.38	3.272	3.272	За селскостоп., горски, ведомствен път	42
6	89.71	1.581	0.669	За селскостоп., горски, ведомствен път	42
7	98.34	3.766	3.684	За селскостоп., горски, ведомствен път	43
8	163.18	2.159	1.865	За селскостоп., горски, ведомствен път	68
9	165.396	3.215	1.595	За селскостоп., горски, ведомствен път	68

№ по ред	Имот № КВС/КК	Площ на имота по КВС/КК	Площ на имота в масив за ползване	НТП	Масив
10	165.397	3.247	1.622	За селскостоп., горски, ведомствен път	68
11	166.14	1.419	1.404	За селскостоп., горски, ведомствен път	68
12	206.73	4.344	2.225	За селскостоп., горски, ведомствен път	51
13	207.34	1.668	0.102	За селскостоп., горски, ведомствен път	51
14	208.424	4.069	4.063	За селскостоп., горски, ведомствен път	113
		Сума	23.182		

Заявитель: ..

Вх. №

ДО ПРЕДСЕДАТЕЛЯ НА КОМИСИЯТА ПО

ЧЛ.37,АЛ.1 ОТ ЗСПЗЗ

Дата

с. Горна Студена, общ. Свищов, обл. Велико Търново

ЗАЯВЛЕНИЕ

на основание чл.37в, ал.16 от ЗСПЗЗ и чл.75б от ППЗСПЗЗ

ЕРАТО АГРО ООД с ЕИК/ЕГН 201708068

Моля да ми бъдат предоставени за ползване при условията и разпоредбите на чл.37в, ал.16 от ЗСПЗЗ и чл.75б от ППЗСПЗЗ в землището на с. Горна Студена, ЕКАТТЕ 16393

Проектираните в плана за земеразделяне полски пътища, които не са необходими за осигуряване на пътен достъп до имотите

№ по ред	Имот № КВС/КК	Площ на имота по КВС/КК	Площ на имота в масив за ползване	НТП	Масив
1	72.347	3.785	2.908	За селскостоп., горски, ведомствен път	58
2	89.71	1.581	0.912	За селскостоп., горски, ведомствен път	116
3	90.35	3.300	3.283	За селскостоп., горски, ведомствен път	116
4	90.71	1.649	0.409	За селскостоп., горски, ведомствен път	116
5	91.71	1.604	0.331	За селскостоп., горски, ведомствен път	115
6	92.71	1.590	0.221	За селскостоп., горски, ведомствен път	115
7	99.38	3.710	3.646	За селскостоп., горски, ведомствен път	115
8	165.396	3.215	0.857	За селскостоп., горски, ведомствен път	133
9	165.397	3.247	0.863	За селскостоп., горски, ведомствен път	133

№ по ред	Имот № КВС/КК	Площ на имота по КВС/КК	Площ на имота в масив за ползване	НТП	Масив
10	206.73	4.344	2.048	За селскостоп., горски, ведомствен път	112
11	206.103	0.466	0.233	За селскостоп., горски, ведомствен път	112
12	207.34	1.668	0.785	За селскостоп., горски, ведомствен път	112
13	228.2	0.391	0.174	За селскостоп., горски, ведомствен път	112
		Сума	16.670		

Заявител:.....

Вх. №

ДО ПРЕДСЕДАТЕЛЯ НА КОМИСИЯТА ПО

ЧЛ.37,АЛ.1 ОТ ЗСПЗЗ

Дата

с. Горна Студена, общ. Свищов, обл. Велико Търново

ЗАЯВЛЕНИЕ

на основание чл.37в, ал.16 от ЗСПЗЗ и чл.756 от ППЗСПЗЗ

ОНИКС ТМ ЕООД с ЕИК/ЕГН 204706994

Моля да ми бъдат предоставени за ползване при условията и разпоредбите на чл.37в, ал.16 от ЗСПЗЗ и чл.756 от ППЗСПЗЗ в землището на с. Горна Студена, ЕКАТТЕ 16393

Проектираните в плана за земеразделяне полски пътища, които не са необходими за осигуряване на пътен достъп до имотите

№ по ред	Имот № КВС/КК	Площ на имота по КВС/КК	Площ на имота в масив за ползване	НТП	Масив
1	165.396	3.215	0.227	За селскостоп., горски, ведомствен път	132
2	165.397	3.247	0.216	За селскостоп., горски, ведомствен път	132
		Сума	0.443		

Заявител: 

Вх. №

ДО ПРЕДСЕДАТЕЛЯ НА КОМИСИЯТА ПО

ЧЛ.37,АЛ.1 ОТ ЗСПЗЗ

Дата

с. Горна Студена, общ. Свищов, обл. Велико Търново

ЗАЯВЛЕНИЕ

на основание чл.37в, ал.16 от ЗСПЗЗ и чл.75б от ППЗСПЗЗ

ППОК НАПРЕДЪК - СТУДЕНА с ЕИК/ЕГН 814160866

Моля да ми бъдат предоставени за ползване при условията и разпоредбите на чл.37в, ал.16 от ЗСПЗЗ и чл.75б от ППЗСПЗЗ в землището на с. Горна Студена, ЕКАТТЕ 16393

Проектираните в плана за земеразделяне полски пътища, които не са необходими за осигуряване на пътен достъп до имотите

№ по ред	Имот № КВС/КК	Площ на имота по КВС/КК	Площ на имота в масив за ползване	НТП	Масив
1	3.33	3.504	3.484	За селскостоп., горски, ведомствен път	30
2	6.37	3.120	3.043	За селскостоп., горски, ведомствен път	27
3	6.38	1.956	1.297	За селскостоп., горски, ведомствен път	27
4	7.24	3.097	3.051	За селскостоп., горски, ведомствен път	27
5	10.35	3.473	3.450	За селскостоп., горски, ведомствен път	28
6	11.55	3.114	3.088	За селскостоп., горски, ведомствен път	28
7	11.56	3.498	3.484	За селскостоп., горски, ведомствен път	28
8	13.40	3.418	1.424	За селскостоп., горски, ведомствен път	14
9	13.41	4.419	4.371	За селскостоп., горски, ведомствен път	14

№ по ред	Имот № КВС/КК	Площ на имота по КВС/КК	Площ на имота в масив за ползване	НТП	Масив
10	17.21	6.919	0.446	За селскостоп., горски, ведомствен път	10
11	17.21	6.919	0.994	За селскостоп., горски, ведомствен път	9
12	17.22	5.685	0.397	За селскостоп., горски, ведомствен път	10
13	25.18	1.506	0.235	За селскостоп., горски, ведомствен път	34
14	25.52	1.890	1.739	За селскостоп., горски, ведомствен път	34
15	26.44	4.761	4.758	За селскостоп., горски, ведомствен път	34
16	26.52	1.585	0.760	За селскостоп., горски, ведомствен път	34
17	27.52	4.831	4.799	За селскостоп., горски, ведомствен път	34
18	27.53	4.870	4.819	За селскостоп., горски, ведомствен път	34
19	29.50	4.878	4.835	За селскостоп., горски, ведомствен път	34
20	30.9	1.249	1.249	За селскостоп., горски, ведомствен път	13
21	31.13	1.016	0.983	За селскостоп., горски, ведомствен път	13
22	39.12	2.507	0.037	За селскостоп., горски, ведомствен път	9
23	39.13	3.122	3.000	За селскостоп., горски, ведомствен път	9
24	50.4	0.696	0.581	За селскостоп., горски, ведомствен път	8
25	51.8	0.533	0.503	За селскостоп., горски, ведомствен път	8
26	114.60	1.148	0.060	За селскостоп., горски, ведомствен път	62
27	123.15	1.255	0.845	За селскостоп., горски, ведомствен път	62
28	125.24	0.988	0.620	За селскостоп., горски, ведомствен път	62
29	125.378	1.242	0.138	За селскостоп., горски, ведомствен път	60
30	128.375	1.007	0.080	За селскостоп., горски, ведомствен път	60

№ по ред	Имот № КВС/КК	Площ на имота по КВС/КК	Площ на имота в масив за ползване	НТП	Масив
31	130.374	1.785	0.673	За селскостоп., горски, ведомствен път	60
32	143.342	5.108	0.351	За селскостоп., горски, ведомствен път	8
33	152.39	4.035	3.947	За селскостоп., горски, ведомствен път	39
34	154.46	3.870	0.185	За селскостоп., горски, ведомствен път	128
35	154.46	3.870	0.293	За селскостоп., горски, ведомствен път	105
36	155.63	2.486	0.031	За селскостоп., горски, ведомствен път	105
37	156.61	1.615	0.375	За селскостоп., горски, ведомствен път	39
38	156.388	2.582	0.034	За селскостоп., горски, ведомствен път	39
39	156.388	2.582	2.531	За селскостоп., горски, ведомствен път	37
40	157.61	1.605	1.134	За селскостоп., горски, ведомствен път	39
41	159.48	6.267	1.430	За селскостоп., горски, ведомствен път	13
42	161.49	2.514	1.065	За селскостоп., горски, ведомствен път	66
43	161.49	2.514	1.396	За селскостоп., горски, ведомствен път	67
44	161.50	3.261	3.218	За селскостоп., горски, ведомствен път	67
45	165.396	3.215	0.496	За селскостоп., горски, ведомствен път	131
46	165.397	3.247	0.498	За селскостоп., горски, ведомствен път	131
47	168.403	4.920	2.392	За селскостоп., горски, ведомствен път	131
48	169.57	4.713	1.869	За селскостоп., горски, ведомствен път	49
49	169.87	4.149	1.496	За селскостоп., горски, ведомствен път	19
50	170.16	1.712	1.614	За селскостоп., горски, ведомствен път	19
51	171.16	1.339	1.190	За селскостоп., горски, ведомствен път	19

№ по ред	Имот № КВС/КК	Площ на имота по КВС/КК	Площ на имота в масив за ползване	НТП	Масив
52	183.416	0.917	0.092	За селскостоп., горски, ведомствен път	71
53	184.19	1.813	1.761	За селскостоп., горски, ведомствен път	71
54	210.98	2.655	0.085	За селскостоп., горски, ведомствен път	101
		Сума	86.725		

Напоителни канали, които не функционират

№ по ред	Имот № КВС/КК	Площ на имота по КВС/КК	Площ на имота в масив за ползване	НТП	Масив
1	17.120	7.571	0.091	Напоителен канал	10
2	17.120	7.571	3.232	Напоителен канал	9
3	143.200	41.215	0.251	Напоителен канал	13
		Сума	90.298		



Заявител:

Вх. №

ДО ПРЕДСЕДАТЕЛЯ НА КОМИСИЯТА ПО

ЧЛ.37,АЛ.1 ОТ ЗСПЗЗ

Дата

с. Горна Студена, общ. Свищов, обл. Велико Търново

ЗАЯВЛЕНИЕ

на основание чл.37в, ал.16 от ЗСПЗЗ и чл.75б от ППЗСПЗЗ

ГЕОЕН АГРО ЕООД с ЕИК/ЕГН 204444823

Моля да ми бъдат предоставени за ползване при условията и разпоредбите на чл.37в, ал.16 от ЗСПЗЗ и чл.75б от ППЗСПЗЗ в землището на с. Горна Студена, ЕКАТТЕ 16393

Проектираните в плана за земеразделяне полски пътища, които не са необходими за осигуряване на пътен достъп до имотите

№ по ред	Имот № КВС/КК	Площ на имота по КВС/КК	Площ на имота в масив за ползване	НТП	Масив
1	17.22	5.685	0.116	За селскостоп., горски, ведомствен път	5
2	18.315	6.036	1.111	За селскостоп., горски, ведомствен път	52
3	33.26	8.523	0.619	За селскостоп., горски, ведомствен път	55
4	41.20	2.538	2.535	За селскостоп., горски, ведомствен път	5
5	41.324	4.268	0.828	За селскостоп., горски, ведомствен път	5
6	125.24	0.988	0.359	За селскостоп., горски, ведомствен път	63
7	152.40	3.761	3.698	За селскостоп., горски, ведомствен път	35
8	157.61	1.605	0.471	За селскостоп., горски, ведомствен път	35
9	157.389	2.449	2.400	За селскостоп., горски, ведомствен път	65

№ по ред	Имот № КВС/КК	Площ на имота по КВС/КК	Площ на имота в масив за ползване	НТП	Масив
10	158.61	2.008	1.992	За селскостоп., горски, ведомствен път	35
11	159.48	6.267	3.499	За селскостоп., горски, ведомствен път	32
12	169.57	4.713	2.838	За селскостоп., горски, ведомствен път	46
13	169.87	4.149	0.735	За селскостоп., горски, ведомствен път	46
14	186.18	2.685	0.118	За селскостоп., горски, ведомствен път	72
15	187.20	2.646	0.659	За селскостоп., горски, ведомствен път	25
16	191.20	1.193	1.173	За селскостоп., горски, ведомствен път	70
17	192.413	3.160	0.181	За селскостоп., горски, ведомствен път	70
		Сума	23.333		

Напоителни канали, които не функционират

№ по ред	Имот № КВС/КК	Площ на имота по КВС/КК	Площ на имота в масив за ползване	НТП	Масив
1	17.120	7.571	0.980	Напоителен канал	5
2	42.20	4.145	0.340	Напоителен канал	5
3	187.18	3.582	0.387	Напоителен канал	25
		Сума	25.040		

Заявител:



Вх. №

ДО ПРЕДСЕДАТЕЛЯ НА КОМИСИЯТА ПО

ЧЛ.37,АЛ.1 ОТ ЗСПЗЗ

Дата

с. Горна Студена, общ. Свищов, обл. Велико Търново

ЗАЯВЛЕНИЕ

на основание чл.37в, ал.16 от ЗСПЗЗ и чл.75б от ППЗСПЗЗ

РУМЕНИК ООД с ЕИК/ЕГН 206070705

Моля да ми бъдат предоставени за ползване при условията и разпоредбите на чл.37в, ал.16 от ЗСПЗЗ и чл.75б от ППЗСПЗЗ в землището на с. Горна Студена, ЕКАТТЕ 16393

Проектираните в плана за земеразделяне полски пътища, които не са необходими за осигуряване на пътен достъп до имотите

№ по ред	Имот № КВС/КК	Площ на имота по КВС/КК	Площ на имота в масив за ползване	НТП	Масив
1	13.40	3.418	0.559	За селскостоп., горски, ведомствен път	17
2	14.31	1.987	1.921	За селскостоп., горски, ведомствен път	17
3	33.26	8.523	0.819	За селскостоп., горски, ведомствен път	12
4	37.13	0.864	0.706	За селскостоп., горски, ведомствен път	56
5	38.23	1.996	1.615	За селскостоп., горски, ведомствен път	56
6	71.346	0.886	0.883	За селскостоп., горски, ведомствен път	57
7	72.347	3.785	0.154	За селскостоп., горски, ведомствен път	57
8	151.74	3.630	1.830	За селскостоп., горски, ведомствен път	38
9	155.63	2.486	2.279	За селскостоп., горски, ведомствен път	137

№ по ред	Имот № КВС/КК	Площ на имота по КВС/КК	Площ на имота в масив за ползване	НТП	Масив
10	156.61	1.615	0.582	За селскостоп., горски, ведомствен път	38
11	159.48	6.267	0.274	За селскостоп., горски, ведомствен път	12
		Сума	11.623		

Напоителни канали, които не функционират

№ по ред	Имот № КВС/КК	Площ на имота по КВС/КК	Площ на имота в масив за ползване	НТП	Масив
1	143.200	41.215	0.235	Напоителен канал	12
		Сума	11.858		

Заявител:

Вх. №

ДО ПРЕДСЕДАТЕЛЯ НА КОМИСИЯТА ПО

ЧЛ.37,АЛ.1 ОТ ЗСПЗЗ

Дата

с. Горна Студена, общ. Свищов, обл. Велико Търново

ЗАЯВЛЕНИЕ

на основание чл.37в, ал.16 от ЗСПЗЗ и чл.75б от ППЗСПЗЗ

ДЕ ' БЛ ' СЕМОВ с ЕИК/ЕГН

Моля да ми бъдат предоставени за ползване при условията и разпоредбите на чл.37в, ал.16 от ЗСПЗЗ и чл.75б от ППЗСПЗЗ в землището на с. Горна Студена, ЕКАТТЕ 16393

Проектираните в плана за земеразделяне полски пътища, които не са необходими за осигуряване на пътен достъп до имотите

№ по ред	Имот № КВС/КК	Площ на имота по КВС/КК	Площ на имота в масив за ползване	НТП	Масив
1	38.49	3.036	0.924	За селскостоп., горски, ведомствен път	33
2	187.20	2.646	0.160	За селскостоп., горски, ведомствен път	26
		Сума	1.084		

Напоителни канали, които не функционират

№ по ред	Имот № КВС/КК	Площ на имота по КВС/КК	Площ на имота в масив за ползване	НТП	Масив
1	143.200	41.215	1.304	Напоителен канал	11
2	187.17	3.657	0.405	Напоителен канал	26
		Сума	2.793		

Заявител:

Вх. №

ДО ПРЕДСЕДАТЕЛЯ НА КОМИСИЯТА ПО

ЧЛ.37,АЛ.1 ОТ ЗСПЗЗ

Дата

с. Горна Студена, общ. Свищов, обл. Велико Търново

ЗАЯВЛЕНИЕ

на основание чл.37в, ал.16 от ЗСПЗЗ и чл.75б от ППЗСПЗЗ

Ис П ИСКЪРОВ с ЕИК/ЕГН

Моля да ми бъдат предоставени за ползване при условията и разпоредбите на чл.37в, ал.16 от ЗСПЗЗ и чл.75б от ППЗСПЗЗ в землището на с. Горна Студена, ЕКАТТЕ 16393

Проектираните в плана за земеразделяне полски пътища, които не са необходими за осигуряване на пътен достъп до имотите

№ по ред	Имот № КВС/КК	Площ на имота по КВС/КК	Площ на имота в масив за ползване	НТП	Масив
1	18.29	1.096	0.406	За селскостоп., горски, ведомствен път	53
2	18.316	3.379	3.297	За селскостоп., горски, ведомствен път	53
3	19.9	0.901	0.885	За селскостоп., горски, ведомствен път	53
4	20.316	3.568	0.501	За селскостоп., горски, ведомствен път	53
5	45.11	1.202	1.090	За селскостоп., горски, ведомствен път	7
6	45.12	0.749	0.677	За селскостоп., горски, ведомствен път	7
7	46.12	0.574	0.523	За селскостоп., горски, ведомствен път	7
		Сума	7.380		

Заявител:

Вх. №

ДО ПРЕДСЕДАТЕЛЯ НА КОМИСИЯТА ПО

ЧЛ.37,АЛ.1 ОТ ЗСПЗЗ

Дата

с. Горна Студена, общ. Свищов, обл. Велико Търново

ЗАЯВЛЕНИЕ

на основание чл.37в, ал.16 от ЗСПЗЗ и чл.75б от ППЗСПЗЗ

ТС, ГР

ПАЧЕВ с ЕИК/ЕГН 6

Моля да ми бъдат предоставени за ползване при условията и разпоредбите на чл.37в, ал.16 от ЗСПЗЗ и чл.75б от ППЗСПЗЗ в землището на с. Горна Студена, ЕКАТТЕ 16393

Проектираните в плана за земеразделяне полски пътища, които не са необходими за осигуряване на пътен достъп до имотите

№ по ред	Имот № КВС/КК	Площ на имота по КВС/КК	Площ на имота в масив за ползване	НТП	Масив
1	191.90	1.491	0.528	За селскостоп., горски, ведомствен път	48
2	196.95	1.748	0.062	За селскостоп., горски, ведомствен път	48
		Сума	0.590		

Заявител: A

Вх. №

ДО ПРЕДСЕДАТЕЛЯ НА КОМИСИЯТА ПО

ЧЛ.37,АЛ.1 ОТ ЗСПЗЗ

Дата

с. Горна Студена, общ. Свищов, обл. Велико Търново

ЗАЯВЛЕНИЕ

на основание чл.37в, ал.16 от ЗСПЗЗ и чл.75б от ППЗСПЗЗ

СД"МАРИНО КОЛЕВИ И СИЕ" с ЕИК/ЕГН 104054078

Моля да ми бъдат предоставени за ползване при условията и разпоредбите на чл.37в, ал.16 от ЗСПЗЗ и чл.75б от ППЗСПЗЗ в землището на с. Горна Студена, ЕКАТТЕ 16393

Проектираните в плана за земеразделяне полски пътища, които не са необходими за осигуряване на пътен достъп до имотите

№ по ред	Имот № КВС/КК	Площ на имота по КВС/КК	Площ на имота в масив за ползване	НТП	Масив
1	160.72	8.487	0.160	За селскостоп., горски, ведомствен път	86
2	194.26	1.667	1.625	За селскостоп., горски, ведомствен път	50
3	196.95	1.748	0.032	За селскостоп., горски, ведомствен път	50
4	205.29	0.730	0.272	За селскостоп., горски, ведомствен път	22
		Сума	2.090		

Заявител:



Вх. №

ДО ПРЕДСЕДАТЕЛЯ НА КОМИСИЯТА ПО

ЧЛ.37,АЛ.1 ОТ ЗСПЗЗ

Дата

с. Горна Студена, общ. Свищов, обл. Велико Търново

ЗАЯВЛЕНИЕ

на основание чл.37в, ал.16 от ЗСПЗЗ и чл.75б от ППЗСПЗЗ

Т/ М/ : КОЛЕВ с ЕИК/ЕГН :

Моля да ми бъдат предоставени за ползване при условията и разпоредбите на чл.37в, ал.16 от ЗСПЗЗ и чл.75б от ППЗСПЗЗ в землището на с. Горна Студена, ЕКАТТЕ 16393

Проектираните в плана за земеразделяне полски пътища, които не са необходими за осигуряване на пътен достъп до имотите

№ по ред	Имот № КВС/КК	Площ на имота по КВС/КК	Площ на имота в масив за ползване	НТП	Масив
1	205.9	0.683	0.662	За селскостоп., горски, ведомствен път	134
		Сума	0.662		

Заявител: /.....

Вх. №

ДО ПРЕДСЕДАТЕЛЯ НА КОМИСИЯТА ПО

ЧЛ.37,АЛ.1 ОТ ЗСПЗЗ

Дата

с. Горна Студена, общ. Свищов, обл. Велико Търново

ЗАЯВЛЕНИЕ

на основание чл.37в, ал.16 от ЗСПЗЗ и чл.756 от ППЗСПЗЗ

ЛАТО ООД с ЕИК/ЕГН 117619588

Моля да ми бъдат предоставени за ползване при условията и разпоредбите на чл.37в, ал.16 от ЗСПЗЗ и чл.756 от ППЗСПЗЗ в землището на с. Горна Студена, ЕКАТТЕ 16393

Проектираните в плана за земеразделяне полски пътища, които не са необходими за осигуряване на пътен достъп до имотите

№ по ред	Имот № КВС/КК	Площ на имота по КВС/КК	Площ на имота в масив за ползване	НТП	Масив
1	15.11	0.539	0.533	За селскостоп., горски, ведомствен път	18
2	15.47	2.109	0.238	За селскостоп., горски, ведомствен път	18
3	18.29	1.096	0.673	За селскостоп., горски, ведомствен път	6
4	18.315	6.036	0.070	За селскостоп., горски, ведомствен път	6
5	23.320	4.352	4.324	За селскостоп., горски, ведомствен път	4
6	24.56	4.084	0.035	За селскостоп., горски, ведомствен път	4
7	33.26	8.523	2.446	За селскостоп., горски, ведомствен път	15
8	126.375	1.020	0.719	За селскостоп., горски, ведомствен път	61
9	143.342	5.108	0.053	За селскостоп., горски, ведомствен път	15

№ по ред	Имот № КВС/КК	Площ на имота по КВС/КК	Площ на имота в масив за ползване	НТП	Масив
10	149.13	1.558	1.558	За селскостоп., горски, ведомствен път	36
11	149.14	1.445	1.430	За селскостоп., горски, ведомствен път	36
12	154.61	2.364	0.548	За селскостоп., горски, ведомствен път	36
13	155.61	2.162	1.701	За селскостоп., горски, ведомствен път	36
14	215.84	0.967	0.178	За селскостоп., горски, ведомствен път	36
		Сума	14.506		

Напоителни канали, които не функционират

№ по ред	Имот № КВС/КК	Площ на имота по КВС/КК	Площ на имота в масив за ползване	НТП	Масив
1	143.200	41.215	1.597	Напоителен канал	15
		Сума	16.103		

Заявители: ...



Вх. №

ДО ПРЕДСЕДАТЕЛЯ НА КОМИСИЯТА ПО

ЧЛ.37,АЛ.1 ОТ ЗСПЗЗ

Дата

с. Горна Студена, общ. Свищов, обл. Велико Търново

ЗАЯВЛЕНИЕ

на основание чл.37в, ал.16 от ЗСПЗЗ и чл.75б от ППЗСПЗЗ

Д.

С.

ДИМИТРОВ с ЕИК/ЕГН

Моля да ми бъдат предоставени за ползване при условията и разпоредбите на чл.37в, ал.16 от ЗСПЗЗ и чл.75б от ППЗСПЗЗ в землището на с. Горна Студена, ЕКАТТЕ 16393

Проектираните в плана за земеразделяне полски пътища, които не са необходими за осигуряване на пътен достъп до имотите

№ по ред	Имот № КВС/КК	Площ на имота по КВС/КК	Площ на имота в масив за ползване	НТП	Масив
1	5.305	3.637	0.285	За селскостоп., горски, ведомствен път	99
		Сума	0.285		

Заявител:

Вх. №

ДО ПРЕДСЕДАТЕЛЯ НА КОМИСИЯТА ПО

ЧЛ.37,АЛ.1 ОТ ЗСПЗЗ

Дата

с. Горна Студена, общ. Свищов, обл. Велико Търново

ЗАЯВЛЕНИЕ

на основание чл.37в, ал.16 от ЗСПЗЗ и чл.756 от ППЗСПЗЗ

ЛИ *И ТС* *ПЕТРОВ с ЕИК/ЕГН*

Моля да ми бъдат предоставени за ползване при условията и разпоредбите на чл.37в, ал.16 от ЗСПЗЗ и чл.756 от ППЗСПЗЗ в землището на с. Горна Студена, ЕКАТТЕ 16393

Проектираните в плана за земеразделяне полски пътища, които не са необходими за осигуряване на пътен достъп до имотите

№ по ред	Имот № КВС/КК	Площ на имота по КВС/КК	Площ на имота в масив за ползване	НТП	Масив
1	29.52	1.876	1.340	За селскостоп., горски, ведомствен път	106
2	33.26	8.523	0.925	За селскостоп., горски, ведомствен път	16
3	33.27	1.960	1.959	За селскостоп., горски, ведомствен път	16
4	123.15	1.255	0.376	За селскостоп., горски, ведомствен път	64
5	159.48	6.267	0.105	За селскостоп., горски, ведомствен път	106
6	159.390	0.689	0.600	За селскостоп., горски, ведомствен път	106
7	169.87	4.149	0.357	За селскостоп., горски, ведомствен път	20
8	170.15	1.100	1.018	За селскостоп., горски, ведомствен път	20
9	170.409	0.801	0.051	За селскостоп., горски, ведомствен път	20

№ по ред	Имот № КВС/КК	Площ на имота по КВС/КК	Площ на имота в масив за ползване	НТП	Масив
10	173.13	0.621	0.250	За селскостоп., горски, ведомствен път	20
		Сума	6.981		

Напоителни канали, които не функционират

№ по ред	Имот № КВС/КК	Площ на имота по КВС/КК	Площ на имота в масив за ползване	НТП	Масив
1	143.200	41.215	1.294	Напоителен канал	16
2	143.200	41.215	0.108	Напоителен канал	123
3	177.12	1.902	0.346	Напоителен канал	24
		Сума	8.728		

Заявители: ..

Вх. №

ДО ПРЕДСЕДАТЕЛЯ НА КОМИСИЯТА ПО

ЧЛ.37,АЛ.1 ОТ ЗСПЗЗ

Дата

с. Горна Студена, общ. Свищов, обл. Велико Търново

ЗАЯВЛЕНИЕ

на основание чл.37в, ал.16 от ЗСПЗЗ и чл.75б от ППЗСПЗЗ

ВИКТОРИЯ 1000 ЕООД с ЕИК/ЕГН 205193377

Моля да ми бъдат предоставени за ползване при условията и разпоредбите на чл.37в, ал.16 от ЗСПЗЗ и чл.75б от ППЗСПЗЗ в землището на с. Горна Студена, ЕКАТТЕ 16393

Проектираните в плана за земеразделяне полски пътища, които не са необходими за осигуряване на пътен достъп до имотите

№ по ред	Имот № КВС/КК	Площ на имота по КВС/КК	Площ на имота в масив за ползване	НТП	Масив
1	92.71	1.590	0.541	За селскостоп., горски, ведомствен път	44
2	93.71	0.981	0.978	За селскостоп., горски, ведомствен път	44
3	100.364	1.385	0.677	За селскостоп., горски, ведомствен път	44
4	143.41	3.303	0.958	За селскостоп., горски, ведомствен път	23
5	143.41	3.303	0.113	За селскостоп., горски, ведомствен път	21
6	169.87	4.149	0.857	За селскостоп., горски, ведомствен път	47
7	173.13	0.621	0.301	За селскостоп., горски, ведомствен път	47
		Сума	4.424		

Заявител:

Вх. №

ДО ПРЕДСЕДАТЕЛЯ НА КОМИСИЯТА ПО
ЧЛ.37,АЛ.1 ОТ ЗСПЗЗ

Дата

с. Горна Студена, общ. Свищов, обл. Велико Търново

ЗАЯВЛЕНИЕ

на основание чл.37в, ал.16 от ЗСПЗЗ и чл.75б от ППЗСПЗЗ

КОМИТА АГРО ЕООД с ЕИК/ЕГН 203157667

Моля да ми бъдат предоставени за ползване при условията и разпоредбите на чл.37в, ал.16 от ЗСПЗЗ и чл.75б от ППЗСПЗЗ в землището на с. Горна Студена, ЕКАТТЕ 16393

Проектираните в плана за земеразделяне полски пътища, които не са необходими за осигуряване на пътен достъп до имотите

№ по ред	Имот № КВС/КК	Площ на имота по КВС/КК	Площ на имота в масив за ползване	НТП	Масив
1	4.37	3.473	2.951	За селскостоп., горски, ведомствен път	108
2	5.305	3.637	0.058	За селскостоп., горски, ведомствен път	108
3	38.49	3.036	1.854	За селскостоп., горски, ведомствен път	78
4	39.13	3.122	0.092	За селскостоп., горски, ведомствен път	78
5	90.71	1.649	1.053	За селскостоп., горски, ведомствен път	41
6	91.37	3.299	3.255	За селскостоп., горски, ведомствен път	41
7	91.38	3.296	3.228	За селскостоп., горски, ведомствен път	41
8	91.71	1.604	0.283	За селскостоп., горски, ведомствен път	41
9	93.16	3.309	3.236	За селскостоп., горски, ведомствен път	41
		Сума	16.009		

Заявитель.....



Вх. №

ДО ПРЕДСЕДАТЕЛЯ НА КОМИСИЯТА ПО

ЧЛ.37,АЛ.1 ОТ ЗСПЗЗ

Дата

с. Горна Студена, общ. Свищов, обл. Велико Търново

ЗАЯВЛЕНИЕ

на основание чл.37в, ал.16 от ЗСПЗЗ и чл.75б от ППЗСПЗЗ

КОЛЕВИ 2 ЕООД с ЕИК/ЕГН 207815041

Моля да ми бъдат предоставени за ползване при условията и разпоредбите на чл.37в, ал.16 от ЗСПЗЗ и чл.75б от ППЗСПЗЗ в землището на с. Горна Студена, ЕКАТТЕ 16393

Проектираните в плана за земеразделяне полски пътища, които не са необходими за осигуряване на пътен достъп до имотите

№ по ред	Имот № КВС/КК	Площ на имота по КВС/КК	Площ на имота в масив за ползване	НТП	Масив
1	36.7	0.540	0.323	За селскостоп., горски, ведомствен път	129
2	125.378	1.242	0.150	За селскостоп., горски, ведомствен път	125
		Сума	0.473		

Заявител:

Б. ... Кочева

Вх. №

ДО ПРЕДСЕДАТЕЛЯ НА КОМИСИЯТА ПО

ЧЛ.37,АЛ.1 ОТ ЗСПЗЗ

Дата

с. Горна Студена, общ. Свищов, обл. Велико Търново

ЗАЯВЛЕНИЕ

на основание чл.37в, ал.16 от ЗСПЗЗ и чл.756 от ППЗСПЗЗ

СОРТОВИ СЕМЕНА-ВАРДИМ АД с ЕИК/ЕГН 104095064

Моля да ми бъдат предоставени за ползване при условията и разпоредбите на чл.37в, ал.16 от ЗСПЗЗ и чл.756 от ППЗСПЗЗ в землището на с. Горна Студена, ЕКАТТЕ 16393

Проектираните в плана за земеразделяне полски пътища, които не са необходими за осигуряване на пътен достъп до имотите

№ по ред	Имот № КВС/КК	Площ на имота по КВС/КК	Площ на имота в масив за ползване	НТП	Масив
1	2.25	2.446	2.375	За селскостоп., горски, ведомствен път	29
2	2.35	3.489	3.449	За селскостоп., горски, ведомствен път	29
3	23.40	2.712	2.644	За селскостоп., горски, ведомствен път	54
4	94.24	3.743	3.717	За селскостоп., горски, ведомствен път	40
5	94.72	3.569	0.546	За селскостоп., горски, ведомствен път	40
6	96.22	3.773	3.722	За селскостоп., горски, ведомствен път	40
7	97.36	3.798	3.703	За селскостоп., горски, ведомствен път	40
		Сума	20.157		

Заявител:

Вх. №

ДО ПРЕДСЕДАТЕЛЯ НА КОМИСИЯТА ПО

ЧЛ.37,АЛ.1 ОТ ЗСПЗЗ

Дата

с. Драгомирово, общ. Свищов, обл. Велико Търново

ЗАЯВЛЕНИЕ

на основание чл.37в, ал.16 от ЗСПЗЗ и чл.75б от ППЗСПЗЗ

СОРТОВИ СЕМЕНА-ВАРДИМ АД с ЕИК/ЕГН 104095064

Моля да ми бъдат предоставени за ползване при условията и разпоредбите на чл.37в, ал.16 от ЗСПЗЗ и чл.75б от ППЗСПЗЗ в землището на с. Драгомирово, ЕКАТТЕ 23431

Проектираните в плана за земеразделяне полски пътища, които не са необходими за осигуряване на пътен достъп до имотите

№ по ред	Имот № КВС/КК	Площ на имота по КВС/КК	Площ на имота в масив за ползване	НТП	Масив
1	25.21	2.964	0.674	За селскостоп., горски, ведомствен път	15
2	37.33	7.502	0.043	За селскостоп., горски, ведомствен път	27
3	38.60	4.979	0.949	За селскостоп., горски, ведомствен път	27
4	40.57	3.525	3.512	За селскостоп., горски, ведомствен път	27
5	41.37	3.560	1.911	За селскостоп., горски, ведомствен път	27
6	42.61	3.260	0.753	За селскостоп., горски, ведомствен път	35
7	43.62	3.988	3.915	За селскостоп., горски, ведомствен път	35
8	43.63	1.691	1.691	За селскостоп., горски, ведомствен път	35
9	44.33	4.515	4.515	За селскостоп., горски, ведомствен път	35

№ по ред	Имот № КВС/КК	Площ на имота по КВС/КК	Площ на имота в масив за ползване	НТП	Масив
10	51.34	6.951	1.556	За селскостоп., горски, ведомствен път	35
11	53.53	2.955	1.737	За селскостоп., горски, ведомствен път	35
12	55.49	6.141	0.982	За селскостоп., горски, ведомствен път	35
13	55.50	5.083	4.999	За селскостоп., горски, ведомствен път	35
14	56.28	4.856	0.523	За селскостоп., горски, ведомствен път	35
15	77.54	3.290	0.762	За селскостоп., горски, ведомствен път	60
16	78.17	4.078	1.623	За селскостоп., горски, ведомствен път	67
17	79.12	2.867	0.040	За селскостоп., горски, ведомствен път	67
18	84.65	2.968	0.571	За селскостоп., горски, ведомствен път	74
19	84.66	2.762	1.732	За селскостоп., горски, ведомствен път	74
20	84.68	5.235	1.596	За селскостоп., горски, ведомствен път	74
21	87.33	2.077	1.518	За селскостоп., горски, ведомствен път	76
22	89.36	3.000	2.903	За селскостоп., горски, ведомствен път	76
23	118.29	1.184	0.481	За селскостоп., горски, ведомствен път	110
24	154.5	14.116	0.168	За селскостоп., горски, ведомствен път	76
25	160.32	14.562	3.223	За селскостоп., горски, ведомствен път	15
		Сума	42.377		

Заявител:

Вх. №

ДО ПРЕДСЕДАТЕЛЯ НА КОМИСИЯТА ПО

ЧЛ.37,АЛ.1 ОТ ЗСПЗЗ

Дата

с. Драгомирово, общ. Свищов, обл. Велико Търново

ЗАЯВЛЕНИЕ

на основание чл.37в, ал.16 от ЗСПЗЗ и чл.75б от ППЗСПЗЗ

ППК ИСКРА с ЕИК/ЕГН 814160880

Моля да ми бъдат предоставени за ползване при условията и разпоредбите на чл.37в, ал.16 от ЗСПЗЗ и чл.75б от ППЗСПЗЗ в землището на с. Драгомирово, ЕКАТТЕ 23431

• Проектираните в плана за земеразделяне полски пътища, които не са необходими за осигуряване на пътен достъп до имотите

№ по ред	Имот № КВС/КК	Площ на имота по КВС/КК	Площ на имота в масив за ползване	НТП	Масив
1	42.61	3.260	0.393	За селскостоп., горски, ведомствен път	36
2	47.8	3.811	1.664	За селскостоп., горски, ведомствен път	40
3	48.22	5.137	0.077	За селскостоп., горски, ведомствен път	127
4	51.34	6.951	1.107	За селскостоп., горски, ведомствен път	36
5	80.9	1.318	0.432	За селскостоп., горски, ведомствен път	70
6	84.67	18.610	0.066	За селскостоп., горски, ведомствен път	75
7	87.32	2.418	2.403	За селскостоп., горски, ведомствен път	75
8	87.33	2.077	0.558	За селскостоп., горски, ведомствен път	75
9	113.89	6.252	1.490	За селскостоп., горски, ведомствен път	107

№ по ред	Имот № КВС/КК	Площ на имота по КВС/КК	Площ на имота в масив за ползване	НТП	Масив
10	154.5	14.116	0.154	За селскостоп., горски, ведомствен път	75
		Сума	8.344		



Вх. №

ДО ПРЕДСЕДАТЕЛЯ НА КОМИСИЯТА ПО

ЧЛ.37,АЛ.1 ОТ ЗСПЗЗ

Дата

с. Драгомирово, общ. Свищов, обл. Велико Търново

ЗАЯВЛЕНИЕ

на основание чл.37в, ал.16 от ЗСПЗЗ и чл.75б от ППЗСПЗЗ

СОРТОВИ СЕМЕНА-ИНВЕСТ АД с ЕИК/ЕГН 104093946

Моля да ми бъдат предоставени за ползване при условията и разпоредбите на чл.37в, ал.16 от ЗСПЗЗ и чл.75б от ППЗСПЗЗ в землището на с. Драгомирово, ЕКАТТЕ 23431

Проектираните в плана за земеразделяне полски пътища, които не са необходими за осигуряване на пътен достъп до имотите

№ по ред	Имот № КВС/КК	Площ на имота по КВС/КК	Площ на имота в масив за ползване	НТП	Масив
1	4.24	2.569	1.831	За селскостоп., горски, ведомствен път	7
2	6.26	6.571	0.226	За селскостоп., горски, ведомствен път	7
3	7.37	2.569	1.670	За селскостоп., горски, ведомствен път	7
4	7.38	2.134	0.039	За селскостоп., горски, ведомствен път	7
5	8.22	2.012	1.980	За селскостоп., горски, ведомствен път	7
6	10.23	1.272	1.270	За селскостоп., горски, ведомствен път	7
7	19.8	4.976	0.248	За селскостоп., горски, ведомствен път	7
8	25.20	1.577	1.214	За селскостоп., горски, ведомствен път	17
9	36.34	2.564	1.065	За селскостоп., горски, ведомствен път	25

№ по ред	Имот № КВС/КК	Площ на имота по КВС/КК	Площ на имота в масив за ползване	НТП	Масив
10	41.36	1.816	0.946	За селскостоп., горски, ведомствен път	33
11	42.61	3.260	0.786	За селскостоп., горски, ведомствен път	37
12	44.34	3.853	3.758	За селскостоп., горски, ведомствен път	37
13	50.19	5.155	2.342	За селскостоп., горски, ведомствен път	39
14	52.57	3.301	0.950	За селскостоп., горски, ведомствен път	39
15	52.57	3.301	0.449	За селскостоп., горски, ведомствен път	45
16	53.54	3.406	2.290	За селскостоп., горски, ведомствен път	45
17	113.89	6.252	1.114	За селскостоп., горски, ведомствен път	103
18	114.49	5.854	0.867	За селскостоп., горски, ведомствен път	105
19	114.49	5.854	3.807	За селскостоп., горски, ведомствен път	108
20	116.64	4.594	4.162	За селскостоп., горски, ведомствен път	108
21	116.65	3.390	0.401	За селскостоп., горски, ведомствен път	108
22	150.22	3.765	1.257	За селскостоп., горски, ведомствен път	25
		Сума	32.671		

Заявители:



Вх. №

ДО ПРЕДСЕДАТЕЛЯ НА КОМИСИЯТА ПО

ЧЛ.37,АЛ.1 ОТ ЗСПЗЗ

Дата

с. Драгомирово, общ. Свищов, обл. Велико Търново

ЗАЯВЛЕНИЕ

на основание чл.37в, ал.16 от ЗСПЗЗ и чл.75б от ППЗСПЗЗ

БИЛЯНА ООД с ЕИК/ЕГН 104119056

Моля да ми бъдат предоставени за ползване при условията и разпоредбите на чл.37в, ал.16 от ЗСПЗЗ и чл.75б от ППЗСПЗЗ в землището на с. Драгомирово, ЕКАТТЕ 23431

Проектираните в плана за земеразделяне полски пътища, които не са необходими за осигуряване на пътен достъп до имотите

№ по ред	Имот № КВС/КК	Площ на имота по КВС/КК	Площ на имота в масив за ползване	НТП	Масив
1	23.28	1.456	1.379	За селскостоп., горски, ведомствен път	13
2	77.54	3.290	0.914	За селскостоп., горски, ведомствен път	59
		Сума	2.293		

Заявител:



Вх. №

ДО ПРЕДСЕДАТЕЛЯ НА КОМИСИЯТА ПО
ЧЛ.37,АЛ.1 ОТ ЗСПЗЗ

Дата

с. Драгомирово, общ. Свищов, обл. Велико Търново

ЗАЯВЛЕНИЕ

на основание чл.37в, ал.16 от ЗСПЗЗ и чл.75б от ППЗСПЗЗ

ДУНАВ-АГРО ЕООД с ЕИК/ЕГН 104609302

Моля да ми бъдат предоставени за ползване при условията и разпоредбите на чл.37в, ал.16 от ЗСПЗЗ и чл.75б от ППЗСПЗЗ в землището на с. Драгомирово, ЕКАТТЕ 23431

Проектираните в плана за земеразделяне полски пътища, които не са необходими за осигуряване на пътен достъп до имотите

№ по ред	Имот № КВС/КК	Площ на имота по КВС/КК	Площ на имота в масив за ползване	НТП	Масив
1	19.7	2.452	1.195	За селскостоп., горски, ведомствен път	10
2	19.7	2.452	0.081	За селскостоп., горски, ведомствен път	11
3	23.26	2.611	1.555	За селскостоп., горски, ведомствен път	14
4	62.40	2.050	0.039	За селскостоп., горски, ведомствен път	52
5	65.9	0.302	0.302	За селскостоп., горски, ведомствен път	57
6	81.17	3.654	0.680	За селскостоп., горски, ведомствен път	72
7	84.66	2.762	1.003	За селскостоп., горски, ведомствен път	72
8	89.37	2.762	2.762	За селскостоп., горски, ведомствен път	77
9	91.51	2.770	2.767	За селскостоп., горски, ведомствен път	77

№ по ред	Имот № КВС/КК	Площ на имота по КВС/КК	Площ на имота в масив за ползване	НТП	Масив
10	99.59	4.803	0.505	За селскостоп., горски, ведомствен път	87
11	99.60	3.223	2.129	За селскостоп., горски, ведомствен път	87
12	108.30	3.186	1.569	За селскостоп., горски, ведомствен път	96
13	108.31	1.797	0.783	За селскостоп., горски, ведомствен път	96
14	108.32	3.828	2.203	За селскостоп., горски, ведомствен път	96
15	113.92	11.295	3.238	За селскостоп., горски, ведомствен път	104
16	114.49	5.854	1.159	За селскостоп., горски, ведомствен път	104
17	154.5	14.116	2.431	За селскостоп., горски, ведомствен път	77
18	173.12	9.353	0.041	За селскостоп., горски, ведомствен път	87
		Сума	24.441		

Заявител: ...

Вх. №

ДО ПРЕДСЕДАТЕЛЯ НА КОМИСИЯТА ПО
ЧЛ.37,АЛ.1 ОТ ЗСПЗЗ

Дата

с. Драгомирово, общ. Свищов, обл. Велико Търново

ЗАЯВЛЕНИЕ

на основание чл.37в, ал.16 от ЗСПЗЗ и чл.756 от ППЗСПЗЗ

СЪГЛАСИЕ - 2004 ЕООД с ЕИК/ЕГН 104623729

Моля да ми бъдат предоставени за ползване при условията и разпоредбите на чл.37в, ал.16 от ЗСПЗЗ и чл.756 от ППЗСПЗЗ в землището на с. Драгомирово, ЕКАТТЕ 23431

Проектираните в плана за земеразделяне полски пътища, които не са необходими за осигуряване на пътен достъп до имотите

№ по ред	Имот № КВС/КК	Площ на имота по КВС/КК	Площ на имота в масив за ползване	НТП	Масив
1	4.25	1.037	0.706	За селскостоп., горски, ведомствен път	9
2	27.14	1.157	0.723	За селскостоп., горски, ведомствен път	18
3	36.34	2.564	1.499	За селскостоп., горски, ведомствен път	26
4	36.35	0.383	0.383	За селскостоп., горски, ведомствен път	26
5	37.33	7.502	0.176	За селскостоп., горски, ведомствен път	28
6	38.60	4.979	2.574	За селскостоп., горски, ведомствен път	28
7	44.34	3.853	0.095	За селскостоп., горски, ведомствен път	38
8	50.18	2.783	2.777	За селскостоп., горски, ведомствен път	38
9	50.19	5.155	1.694	За селскостоп., горски, ведомствен път	38

№ по ред	Имот № КВС/КК	Площ на имота по КВС/КК	Площ на имота в масив за ползване	НТП	Масив
10	51.34	6.951	4.288	За селскостоп., горски, ведомствен път	38
11	52.57	3.301	0.127	За селскостоп., горски, ведомствен път	38
12	52.57	3.301	0.716	За селскостоп., горски, ведомствен път	42
13	52.61	3.354	3.335	За селскостоп., горски, ведомствен път	42
14	59.22	4.697	3.938	За селскостоп., горски, ведомствен път	48
15	66.18	1.489	1.466	За селскостоп., горски, ведомствен път	48
16	76.4	0.920	0.644	За селскостоп., горски, ведомствен път	65
17	77.56	1.992	0.241	За селскостоп., горски, ведомствен път	65
18	80.8	2.285	0.663	За селскостоп., горски, ведомствен път	69
19	80.9	1.318	0.235	За селскостоп., горски, ведомствен път	69
20	81.17	3.654	0.769	За селскостоп., горски, ведомствен път	73
21	82.11	2.412	0.123	За селскостоп., горски, ведомствен път	69
22	84.67	18.610	0.304	За селскостоп., горски, ведомствен път	73
23	85.44	2.200	2.187	За селскостоп., горски, ведомствен път	73
24	91.52	4.092	4.065	За селскостоп., горски, ведомствен път	78
25	93.54	4.124	4.103	За селскостоп., горски, ведомствен път	78
26	95.41	2.840	2.830	За селскостоп., горски, ведомствен път	84
27	99.59	4.803	0.039	За селскостоп., горски, ведомствен път	84
28	99.60	3.223	0.623	За селскостоп., горски, ведомствен път	84
29	103.24	8.720	1.174	За селскостоп., горски, ведомствен път	90
30	103.24	8.720	1.187	За селскостоп., горски, ведомствен път	92

№ по ред	Имот № КВС/КК	Площ на имота по КВС/КК	Площ на имота в масив за ползване	НТП	Масив
31	107.37	4.622	1.167	За селскостоп., горски, ведомствен път	92
32	108.31	1.797	0.735	За селскостоп., горски, ведомствен път	97
33	110.19	4.394	0.710	За селскостоп., горски, ведомствен път	99
34	111.62	5.920	5.906	За селскостоп., горски, ведомствен път	101
35	113.89	6.252	0.288	За селскостоп., горски, ведомствен път	106
36	113.92	11.295	2.946	За селскостоп., горски, ведомствен път	106
37	118.29	1.184	0.232	За селскостоп., горски, ведомствен път	111
38	127.15	1.025	0.633	За селскостоп., горски, ведомствен път	18
39	135.4	6.175	0.145	За селскостоп., горски, ведомствен път	106
40	150.22	3.765	1.622	За селскостоп., горски, ведомствен път	26
41	150.28	4.802	2.095	За селскостоп., горски, ведомствен път	28
42	160.32	14.562	1.069	За селскостоп., горски, ведомствен път	18
43	173.11	2.152	1.671	За селскостоп., горски, ведомствен път	92
		Сума	62.905		



.....

Вх. №

ДО ПРЕДСЕДАТЕЛЯ НА КОМИСИЯТА ПО

ЧЛ.37,АЛ.1 ОТ ЗСПЗЗ

Дата

с. Драгомирово, общ. Свищов, обл. Велико Търново

ЗАЯВЛЕНИЕ

на основание чл.37в, ал.16 от ЗСПЗЗ и чл.75б от ППЗСПЗЗ

И. 'ХИ ИЛИЕВ с ЕИК/ЕГН

Моля да ми бъдат предоставени за ползване при условията и разпоредбите на чл.37в, ал.16 от ЗСПЗЗ и чл.75б от ППЗСПЗЗ в землището на с. Драгомирово, ЕКАТТЕ 23431

Проектираните в плана за земеразделяне полски пътища, които не са необходими за осигуряване на пътен достъп до имотите

№ по ред	Имот № КВС/КК	Площ на имота по КВС/КК	Площ на имота в масив за ползване	НТП	Масив
1	20.12	1.100	0.989	За селскостоп., горски, ведомствен път	12
2	53.53	2.955	1.217	За селскостоп., горски, ведомствен път	43
3	55.49	6.141	2.824	За селскостоп., горски, ведомствен път	43
4	56.27	0.606	0.516	За селскостоп., горски, ведомствен път	43
5	56.28	4.856	4.331	За селскостоп., горски, ведомствен път	43
6	62.41	4.080	0.141	За селскостоп., горски, ведомствен път	55
7	80.8	2.285	1.584	За селскостоп., горски, ведомствен път	68
8	80.9	1.318	0.617	За селскостоп., горски, ведомствен път	68
9	81.17	3.654	1.149	За селскостоп., горски, ведомствен път	71

№ по ред	Имот № КВС/КК	Площ на имота по КВС/КК	Площ на имота в масив за ползване	НТП	Масив
10	82.11	2.412	2.286	За селскостоп., горски, ведомствен път	68
11	97.38	3.267	3.144	За селскостоп., горски, ведомствен път	85
12	97.39	2.709	1.325	За селскостоп., горски, ведомствен път	85
13	98.17	2.312	2.304	За селскостоп., горски, ведомствен път	85
14	101.43	2.569	0.866	За селскостоп., горски, ведомствен път	91
15	102.49	4.418	4.418	За селскостоп., горски, ведомствен път	93
16	103.24	8.720	2.170	За селскостоп., горски, ведомствен път	91
17	103.24	8.720	3.943	За селскостоп., горски, ведомствен път	93
18	104.28	6.450	4.032	За селскостоп., горски, ведомствен път	93
19	105.37	3.336	3.336	За селскостоп., горски, ведомствен път	93
20	107.36	4.992	0.164	За селскостоп., горски, ведомствен път	93
21	107.36	4.992	0.181	За селскостоп., горски, ведомствен път	95
22	107.37	4.622	3.455	За селскостоп., горски, ведомствен път	93
23	107.38	4.697	0.535	За селскостоп., горски, ведомствен път	93
24	108.30	3.186	0.142	За селскостоп., горски, ведомствен път	95
25	108.31	1.797	0.279	За селскостоп., горски, ведомствен път	98
26	108.32	3.828	1.349	За селскостоп., горски, ведомствен път	98
27	116.63	3.397	0.305	За селскостоп., горски, ведомствен път	109
28	116.65	3.390	0.529	За селскостоп., горски, ведомствен път	109
29	118.29	1.184	0.395	За селскостоп., горски, ведомствен път	112
30	120.41	2.360	0.502	За селскостоп., горски, ведомствен път	68

№ по ред	Имот № КВС/КК	Площ на имота по КВС/КК	Площ на имота в масив за ползване	НТП	Масив
31	150.19	5.282	0.321	За селскостоп., горски, ведомствен път	23
		Сума	49.348		

Заявител: .

Вх. №

ДО ПРЕДСЕДАТЕЛЯ НА КОМИСИЯТА ПО

ЧЛ.37,АЛ.1 ОТ ЗСПЗЗ

Дата

с. Драгомирово, общ. Свищов, обл. Велико Търново

ЗАЯВЛЕНИЕ

на основание чл.37в, ал.16 от ЗСПЗЗ и чл.75б от ППЗСПЗЗ

ИРИМА АГРО ЕООД с ЕИК/ЕГН 201462410

Моля да ми бъдат предоставени за ползване при условията и разпоредбите на чл.37в, ал.16 от ЗСПЗЗ и чл.75б от ППЗСПЗЗ в землището на с. Драгомирово, ЕКАТТЕ 23431

Проектираните в плана за земеразделяне полски пътища, които не са необходими за осигуряване на пътен достъп до имотите

№ по ред	Имот № КВС/КК	Площ на имота по КВС/КК	Площ на имота в масив за ползване	НТП	Масив
1	104.28	6.450	1.608	За селскостоп., горски, ведомствен път	94
		Сума	1.608		



Вх. №

ДО ПРЕДСЕДАТЕЛЯ НА КОМИСИЯТА ПО

ЧЛ.37,АЛ.1 ОТ ЗСПЗЗ

Дата

с. Драгомирово, общ. Свищов, обл. Велико Търново

ЗАЯВЛЕНИЕ

на основание чл.37в, ал.16 от ЗСПЗЗ и чл.75б от ППЗСПЗЗ

Н/ Н ВАСИЛЧИН с ЕИК/ЕГН (

Моля да ми бъдат предоставени за ползване при условията и разпоредбите на чл.37в, ал.16 от ЗСПЗЗ и чл.75б от ППЗСПЗЗ в землището на с. Драгомирово, ЕКАТТЕ 23431

Проектираните в плана за земеразделяне полски пътища, които не са необходими за осигуряване на пътен достъп до имотите

№ по ред	Имот № КВС/КК	Площ на имота по КВС/КК	Площ на имота в масив за ползване	НТП	Масив
1	38.60	4.979	0.858	За селскостоп., горски, ведомствен път	29
2	52.57	3.301	1.054	За селскостоп., горски, ведомствен път	44
3	62.41	4.080	0.544	За селскостоп., горски, ведомствен път	53
4	120.41	2.360	0.031	За селскостоп., горски, ведомствен път	120
		Сума	2.486		

Заявител:

✓ /

Вх. №

ДО ПРЕДСЕДАТЕЛЯ НА КОМИСИЯТА ПО

ЧЛ.37,АЛ.1 ОТ ЗСПЗЗ

Дата

с. Драгомирово, общ. Свищов, обл. Велико Търново

ЗАЯВЛЕНИЕ

на основание чл.37в, ал.16 от ЗСПЗЗ и чл.75б от ППЗСПЗЗ

Н/ Л/ ДЕНКИНОВА с ЕИК/ЕГН !

Моля да ми бъдат предоставени за ползване при условията и разпоредбите на чл.37в, ал.16 от ЗСПЗЗ и чл.75б от ППЗСПЗЗ в землището на с. Драгомирово, ЕКАТТЕ 23431

Проектираните в плана за земеразделяне полски пътища, които не са необходими за осигуряване на пътен достъп до имотите

№ по ред	Имот № КВС/КК	Площ на имота по КВС/КК	Площ на имота в масив за ползване	НТП	Масив
1	25.20	1.577	0.363	За селскостоп., горски, ведомствен път	16
2	27.14	1.157	0.433	За селскостоп., горски, ведомствен път	16
3	99.60	3.223	0.462	За селскостоп., горски, ведомствен път	88
4	127.15	1.025	0.392	За селскостоп., горски, ведомствен път	16
		Сума	1.650		

Заявител:

Вх. №

ДО ПРЕДСЕДАТЕЛЯ НА КОМИСИЯТА ПО
ЧЛ.37,АЛ.1 ОТ ЗСПЗЗ

Дата

с. Козловец, общ. Свищов, обл. Велико Търново

ЗАЯВЛЕНИЕ

на основание чл.37в, ал.16 от ЗСПЗЗ и чл.75б от ППЗСПЗЗ

СОРТОВИ СЕМЕНА-ВАРДИМ АД с ЕИК/ЕГН 104095064

Моля да ми бъдат предоставени за ползване при условията и разпоредбите на чл.37в, ал.16 от ЗСПЗЗ и чл.75б от ППЗСПЗЗ в землището на с. Козловец, ЕКАТТЕ 37784

Проектираните в плана за земеразделяне полски пътища, които не са необходими за осигуряване на пътен достъп до имотите

№ по ред	Имот № КВС/КК	Площ на имота по КВС/КК	Площ на имота в масив за ползване	НТП	Масив
1	39.47	6.394	0.986	За селскостоп., горски, ведомствен път	9
2	39.445	3.717	0.095	За селскостоп., горски, ведомствен път	9
3	40.443	4.675	4.632	За селскостоп., горски, ведомствен път	9
4	40.445	2.132	1.911	За селскостоп., горски, ведомствен път	9
5	41.50	2.743	2.620	За селскостоп., горски, ведомствен път	16
6	41.440	2.185	1.706	За селскостоп., горски, ведомствен път	16
7	42.102	7.396	0.644	За селскостоп., горски, ведомствен път	9
8	42.102	7.396	1.012	За селскостоп., горски, ведомствен път	16
9	42.440	4.067	2.144	За селскостоп., горски, ведомствен път	16

№ по ред	Имот № КВС/КК	Площ на имота по КВС/КК	Площ на имота в масив за ползване	НТП	Масив
10	52.447	2.857	2.346	За селскостоп., горски, ведомствен път	101
11	56.448	4.585	1.814	За селскостоп., горски, ведомствен път	101
12	56.697	1.441	1.391	За селскостоп., горски, ведомствен път	101
13	57.100	1.770	1.661	За селскостоп., горски, ведомствен път	10
14	57.101	4.980	4.980	За селскостоп., горски, ведомствен път	10
15	58.100	1.812	1.790	За селскостоп., горски, ведомствен път	10
16	59.39	2.284	2.260	За селскостоп., горски, ведомствен път	10
17	60.459	7.266	0.061	За селскостоп., горски, ведомствен път	10
18	61.44	2.346	2.332	За селскостоп., горски, ведомствен път	10
19	61.45	2.449	2.449	За селскостоп., горски, ведомствен път	10
20	62.33	2.610	2.586	За селскостоп., горски, ведомствен път	10
21	62.101	3.535	3.535	За селскостоп., горски, ведомствен път	10
22	62.697	2.690	2.674	За селскостоп., горски, ведомствен път	10
23	63.41	2.583	0.031	За селскостоп., горски, ведомствен път	10
24	63.41	2.583	2.497	За селскостоп., горски, ведомствен път	11
25	63.101	4.311	4.235	За селскостоп., горски, ведомствен път	10
26	64.44	2.571	2.489	За селскостоп., горски, ведомствен път	11
27	64.101	4.002	4.002	За селскостоп., горски, ведомствен път	10
28	66.44	2.473	2.473	За селскостоп., горски, ведомствен път	10
29	67.101	3.513	3.513	За селскостоп., горски, ведомствен път	10
30	67.183	5.105	2.807	За селскостоп., горски, ведомствен път	9

№ по ред	Имот № КВС/КК	Площ на имота по КВС/КК	Площ на имота в масив за ползване	НТП	Масив
31	68.31	2.684	1.458	За селскостоп., горски, ведомствен път	9
32	68.101	2.244	0.053	За селскостоп., горски, ведомствен път	10
33	69.37	3.752	3.752	За селскостоп., горски, ведомствен път	10
34	70.459	10.933	7.105	За селскостоп., горски, ведомствен път	10
35	79.183	5.133	0.069	За селскостоп., горски, ведомствен път	9
36	104.32	2.184	2.069	За селскостоп., горски, ведомствен път	81
37	132.673	3.858	0.307	За селскостоп., горски, ведомствен път	57
38	133.15	1.995	1.908	За селскостоп., горски, ведомствен път	57
39	198.673	3.757	0.249	За селскостоп., горски, ведомствен път	57
40	199.298	8.823	2.293	За селскостоп., горски, ведомствен път	57
		Сума	86.939		

Заявител: .

Вх. №

ДО ПРЕДСЕДАТЕЛЯ НА КОМИСИЯТА ПО
ЧЛ.37,АЛ.1 ОТ ЗСПЗЗ

Дата

с. Козловец, общ. Свищов, обл. Велико Търново

ЗАЯВЛЕНИЕ

на основание чл.37в, ал.16 от ЗСПЗЗ и чл.756 от ППЗСПЗЗ

Ц

М

МИНЧЕВ с ЕИК/ЕГН

Моля да ми бъдат предоставени за ползване при условията и разпоредбите на чл.37в, ал.16 от ЗСПЗЗ и чл.756 от ППЗСПЗЗ в землището на с. Козловец, ЕКАТТЕ 37784

Проектираните в плана за земеразделяне полски пътища, които не са необходими за осигуряване на пътен достъп до имотите

№ по ред	Имот № КВС/КК	Площ на имота по КВС/КК	Площ на имота в масив за ползване	НТП	Масив
1	31.20	5.314	0.040	За селскостоп., горски, ведомствен път	159
2	42.102	7.396	0.473	За селскостоп., горски, ведомствен път	18
3	43.101	1.919	0.047	За селскостоп., горски, ведомствен път	75
4	56.448	4.585	0.973	За селскостоп., горски, ведомствен път	103
5	68.31	2.684	0.894	За селскостоп., горски, ведомствен път	75
6	68.101	2.244	0.191	За селскостоп., горски, ведомствен път	75
7	70.459	10.933	1.424	За селскостоп., горски, ведомствен път	76
8	73.35	2.524	0.273	За селскостоп., горски, ведомствен път	76
		Сума	4.315		

Напоителни канали, които не функционират

№ по ред	Имот № КВС/КК	Площ на нмота по КВС/КК	Площ на нмота в масив за ползване	НТП	Масив
1	44.77	19.000	0.079	Напоителен канал	148
		Сума	4.395		

Заявител:

Вх. №

ДО ПРЕДСЕДАТЕЛЯ НА КОМИСИЯТА ПО

ЧЛ.37,АЛ.1 ОТ ЗСПЗЗ

Дата

с. Козловец, общ. Свищов, обл. Велико Търново

ЗАЯВЛЕНИЕ

на основание чл.37в, ал.16 от ЗСПЗЗ и чл.75б от ППЗСПЗЗ

Д-р С. ЗАВОВ с ЕИК/ЕГН

Моля да ми бъдат предоставени за ползване при условията и разпоредбите на чл.37в, ал.16 от ЗСПЗЗ и чл.75б от ППЗСПЗЗ в землището на с. Козловец, ЕКАТТЕ 37784

Проектираните в плана за земеразделяне полски пътища, които не са необходими за осигуряване на пътен достъп до имотите

№ по ред	Имот № КВС/КК	Площ на имота по КВС/КК	Площ на имота в масив за ползване	НТП	Масив
1	44.81	2.680	0.357	За селскостоп., горски, ведомствен път	155
		Сума	0.357		

Заявител:

.....

Вх. №

ДО ПРЕДСЕДАТЕЛЯ НА КОМИСИЯТА ПО

ЧЛ.37,АЛ.1 ОТ ЗСПЗЗ

Дата

с. Козловец, общ. Свищов, обл. Велико Търново

ЗАЯВЛЕНИЕ

на основание чл.37в, ал.16 от ЗСПЗЗ и чл.75б от ППЗСПЗЗ

ЛАТО ООД с ЕИК/ЕГН 117619588

Моля да ми бъдат предоставени за ползване при условията и разпоредбите на чл.37в, ал.16 от ЗСПЗЗ и чл.75б от ППЗСПЗЗ в землището на с. Козловец, ЕКАТТЕ 37784

Проектираните в плана за земеразделяне полски пътища, които не са необходими за осигуряване на пътен достъп до имотите

№ по ред	Имот № КВС/КК	Площ на имота по КВС/КК	Площ на имота в масив за ползване	НТП	Масив
1	241.3	2.474	1.090	За селскостоп., горски, ведомствен път	73
		Сума	1.090		

Заявител:



Вх. №

ДО ПРЕДСЕДАТЕЛЯ НА КОМИСИЯТА ПО

ЧЛ.37,АЛ.1 ОТ ЗСПЗЗ

Дата

с. Козловец, общ. Свищов, обл. Велико Търново

ЗАЯВЛЕНИЕ

на основание чл.37в, ал.16 от ЗСПЗЗ и чл.75б от ППЗСПЗЗ

А/ Л/ Георгиев с ЕИК/ЕГН

Моля да ми бъдат предоставени за ползване при условията и разпоредбите на чл.37в, ал.16 от ЗСПЗЗ и чл.75б от ППЗСПЗЗ в землището на с. Козловец, ЕКАТТЕ 37784

Проектираните в плана за земеразделяне полски пътища, които не са необходими за осигуряване на пътен достъп до нмотите

№ по ред	Имот № КВС/КК	Площ на имота по КВС/КК	Площ на имота в масив за ползване	НТП	Масив
1	170.194	10.042	1.119	За селскостоп., горски, ведомствен път	34
		Сума	1.119		

Напонтелни канали, които не функционират

№ по ред	Имот № КВС/КК	Площ на имота по КВС/КК	Площ на имота в масив за ползване	НТП	Масив
1	44.77	19.000	0.337	Напонтелен канал	162
		Сума	1.456		

Заявител:

Вх. №

ДО ПРЕДСЕДАТЕЛЯ НА КОМИСИЯТА ПО

ЧЛ.37,АЛ.1 ОТ ЗСПЗЗ

Дата

с. Козловец, общ. Свищов, обл. Велико Търново

ЗАЯВЛЕНИЕ

на основание чл.37в, ал.16 от ЗСПЗЗ и чл.75б от ППЗСПЗЗ

И *С* *КИЧКОВ с ЕИК/ЕГН*

Моля да ми бъдат предоставени за ползване при условията и разпоредбите на чл.37в, ал.16 от ЗСПЗЗ и чл.75б от ППЗСПЗЗ в землището на с. Козловец, ЕКАТТЕ 37784

Проектираните в плана за земеразделяне полски пътища, които не са необходими за осигуряване на пътен достъп до имотите

№ по ред	Имот № КВС/КК	Площ на имота по КВС/КК	Площ на имота в масив за ползване	НТП	Масив
1	70.459	10.933	1.332	За селскостоп., горски, ведомствен път	108
		Сума	1.332		

Заявител:

Вх. №

ДО ПРЕДСЕДАТЕЛЯ НА КОМИСИЯТА ПО
ЧЛ.37,АЛ.1 ОТ ЗСПЗЗ

Дата

с. Козловец, общ. Свищов, обл. Велико Търново

ЗАЯВЛЕНИЕ

на основание чл.37в, ал.16 от ЗСПЗЗ и чл.75б от ППЗСПЗЗ

НЕ *Л* *4 ДЕНКИНОВА с ЕИК/ЕГН*

Моля да ми бъдат предоставени за ползване при условията и разпоредбите на чл.37в, ал.16 от ЗСПЗЗ и чл.75б от ППЗСПЗЗ в землището на с. Козловец, ЕКАТТЕ 37784

Проектираните в плана за земеразделяне полски пътища, които не са необходими за осигуряване на пътен достъп до имотите

№ по ред	Имот № КВС/КК	Площ на имота по КВС/КК	Площ на имота в масив за ползване	НТП	Масив
1	10.109	2.744	1.065	За селскостоп., горски, ведомствен път	21
2	39.47	6.394	5.334	За селскостоп., горски, ведомствен път	100
3	39.48	1.807	0.131	За селскостоп., горски, ведомствен път	100
4	39.74	7.377	1.198	За селскостоп., горски, ведомствен път	100
5	39.445	3.717	2.199	За селскостоп., горски, ведомствен път	100
6	44.81	2.680	0.407	За селскостоп., горски, ведомствен път	156
7	46.19	3.596	2.730	За селскостоп., горски, ведомствен път	144
8	48.183	12.104	2.187	За селскостоп., горски, ведомствен път	144
9	51.446	3.059	3.057	За селскостоп., горски, ведомствен път	102

№ по ред	Имот № КВС/КК	Площ на имота по КВС/КК	Площ на имота в масив за ползване	НТП	Масив
10	56.41	1.425	1.423	За селскостоп., горски, ведомствен път	102
11	56.448	4.585	0.739	За селскостоп., горски, ведомствен път	102
12	87.20	1.032	0.867	За селскостоп., горски, ведомствен път	169
13	88.20	1.232	0.899	За селскостоп., горски, ведомствен път	169
14	93.115	6.154	0.199	За селскостоп., горски, ведомствен път	24
15	100.416	4.583	0.121	За селскостоп., горски, ведомствен път	24
16	104.32	2.184	0.051	За селскостоп., горски, ведомствен път	74
17	104.433	1.611	0.832	За селскостоп., горски, ведомствен път	74
18	105.433	1.611	1.251	За селскостоп., горски, ведомствен път	74
19	106.131	3.947	0.826	За селскостоп., горски, ведомствен път	90
20	132.228	3.455	1.520	За селскостоп., горски, ведомствен път	43
21	134.228	5.842	4.897	За селскостоп., горски, ведомствен път	43
22	135.577	2.669	0.562	За селскостоп., горски, ведомствен път	43
23	136.66	5.148	5.142	За селскостоп., горски, ведомствен път	43
24	136.67	4.839	4.830	За селскостоп., горски, ведомствен път	43
25	136.577	2.571	1.447	За селскостоп., горски, ведомствен път	43
26	137.68	1.974	1.428	За селскостоп., горски, ведомствен път	43
27	137.590	5.378	0.595	За селскостоп., горски, ведомствен път	43
28	137.744	4.946	2.520	За селскостоп., горски, ведомствен път	43
29	138.590	5.435	0.659	За селскостоп., горски, ведомствен път	43
30	162.25	1.970	1.919	За селскостоп., горски, ведомствен път	32

№ по ред	Имот № КВС/КК	Площ на имота по КВС/КК	Площ на имота в масив за ползване	НТП	Масив
31	162.193	4.227	2.203	За селскостоп., горски, ведомствен път	32
32	166.20	2.887	2.828	За селскостоп., горски, ведомствен път	32
33	166.193	3.301	3.299	За селскостоп., горски, ведомствен път	32
34	168.31	1.905	0.782	За селскостоп., горски, ведомствен път	32
35	169.100	1.994	0.840	За селскостоп., горски, ведомствен път	53
36	170.54	4.776	3.558	За селскостоп., горски, ведомствен път	53
37	170.194	10.042	0.055	За селскостоп., горски, ведомствен път	32
38	171.100	0.858	0.858	За селскостоп., горски, ведомствен път	53
39	171.487	7.110	5.441	За селскостоп., горски, ведомствен път	53
40	172.100	1.209	1.028	За селскостоп., горски, ведомствен път	53
41	173.263	4.858	0.157	За селскостоп., горски, ведомствен път	53
42	173.395	4.711	0.771	За селскостоп., горски, ведомствен път	53
43	174.734	2.886	2.803	За селскостоп., горски, ведомствен път	53
44	181.45	3.471	2.412	За селскостоп., горски, ведомствен път	107
45	181.100	3.635	1.089	За селскостоп., горски, ведомствен път	107
46	181.290	6.503	0.753	За селскостоп., горски, ведомствен път	107
47	183.21	2.695	1.175	За селскостоп., горски, ведомствен път	107
48	195.298	3.061	0.146	За селскостоп., горски, ведомствен път	43
49	196.298	3.934	0.181	За селскостоп., горски, ведомствен път	43
50	331.578	2.173	0.084	За селскостоп., горски, ведомствен път	114
51	351.35	0.670	0.537	За селскостоп., горски, ведомствен път	41

№ по ред	Имот № КВС/КК	Площ на имота по КВС/КК	Площ на имота в масив за ползване	НТП	Масив
52	353.25	1.001	0.984	За селскостоп., горски, ведомствен път	41
53	353.26	0.679	0.642	За селскостоп., горски, ведомствен път	41
54	423.90	2.436	0.059	За селскостоп., горски, ведомствен път	74
		Сума	83.717		

Заявител: ..

✓

Вх. №

ДО ПРЕДСЕДАТЕЛЯ НА КОМИСИЯТА ПО

ЧЛ.37,АЛ.1 ОТ ЗСПЗЗ

Дата

с. Козловец, общ. Свищов, обл. Велико Търново

ЗАЯВЛЕНИЕ

на основание чл.37в, ал.16 от ЗСПЗЗ и чл.75б от ППЗСПЗЗ

А. А1 ; АНГЕЛОВ с ЕИК/ЕГН €

Моля да ми бъдат предоставени за ползване при условията и разпоредбите на чл.37в, ал.16 от ЗСПЗЗ и чл.75б от ППЗСПЗЗ в землището на с. Козловец, ЕКАТТЕ 37784

Проектираните в плана за земеразделяне полски пътища, които не са необходими за осигуряване на пътен достъп до имотите

№ по ред	Имот № КВС/КК	Площ на имота по КВС/КК	Площ на имота в масив за ползване	НТП	Масив
1	224.348	4.117	0.072	За селскостоп., горски, ведомствен път	61
2	228.346	7.509	0.403	За селскостоп., горски, ведомствен път	61
3	229.353	1.821	0.333	За селскостоп., горски, ведомствен път	61
		Сума	0.808		

Заявител: ...

Вх. №

ДО ПРЕДСЕДАТЕЛЯ НА КОМИСИЯТА ПО

ЧЛ.37,АЛ.1 ОТ ЗСПЗЗ

Дата

с. Козловец, общ. Свищов, обл. Велико Търново

ЗАЯВЛЕНИЕ

на основание чл.37в, ал.16 от ЗСПЗЗ и чл.75б от ППЗСПЗЗ

И *' П* *ИСКЪРОВ с ЕИК/ЕГН*

Моля да ми бъдат предоставени за ползване при условията и разпоредбите на чл.37в, ал.16 от ЗСПЗЗ и чл.75б от ППЗСПЗЗ в землището на с. Козловец, ЕКАТТЕ 37784

Проектираните в плана за земеразделяне полски пътища, които не са необходими за осигуряване на пътен достъп до имотите

№ по ред	Имот № КВС/КК	Площ на имота по КВС/КК	Площ на имота в масив за ползване	НТП	Масив
1	188.38	3.733	0.838	За селскостоп., горски, ведомствен път	80
		Сума	0.838		

Заявител:
11

...

Вх. №

ДО ПРЕДСЕДАТЕЛЯ НА КОМИСИЯТА ПО

ЧЛ.37,АЛ.1 ОТ ЗСПЗЗ

Дата

с. Козловец, общ. Свищов, обл. Велико Търново

ЗАЯВЛЕНИЕ

на основание чл.37в, ал.16 от ЗСПЗЗ и чл.75б от ППЗСПЗЗ

ТОТИ ГРУП ЕООД с ЕИК/ЕГН 104657635

Моля да ми бъдат предоставени за ползване при условията и разпоредбите на чл.37в, ал.16 от ЗСПЗЗ и чл.75б от ППЗСПЗЗ в землището на с. Козловец, ЕКАТТЕ 37784

Проектираните в плана за земеразделяне полски пътища, които не са необходими за осигуряване на пътен достъп до имотите

№ по ред	Имот № КВС/КК	Площ на имота по КВС/КК	Площ на имота в масив за ползване	НТП	Масив
1	239.351	3.810	0.490	За селскостоп., горски, ведомствен път	63
2	240.18	1.957	1.957	За селскостоп., горски, ведомствен път	63
3	240.353	3.845	0.600	За селскостоп., горски, ведомствен път	63
4	241.3	2.474	0.641	За селскостоп., горски, ведомствен път	63
		Сума	3.689		

Заявител:

Вх. №

ДО ПРЕДСЕДАТЕЛЯ НА КОМИСИЯТА ПО
ЧЛ.37,АЛ.1 ОТ ЗСПЗЗ

Дата

с. Козловец, общ. Свищов, обл. Велико Търново

ЗАЯВЛЕНИЕ

на основание чл.37в, ал.16 от ЗСПЗЗ и чл.75б от ППЗСПЗЗ

ИРИМА АГРО ЕООД с ЕИК/ЕГН 201462410

Моля да ми бъдат предоставени за ползване при условията и разпоредбите на чл.37в, ал.16 от ЗСПЗЗ и чл.75б от ППЗСПЗЗ в землището на с. Козловец, ЕКАТТЕ 37784

Проектираните в плана за земеразделяне полски пътища, които не са необходими за осигуряване на пътен достъп до имотите

№ по ред	Имот № КВС/КК	Площ на имота по КВС/КК	Площ на имота в масив за ползване	НТП	Масив
1	42.102	7.396	0.448	За селскостоп., горски, ведомствен път	12
2	44.81	2.680	0.666	За селскостоп., горски, ведомствен път	154
3	56.448	4.585	0.321	За селскостоп., горски, ведомствен път	106
4	67.183	5.105	1.203	За селскостоп., горски, ведомствен път	12
5	68.31	2.684	0.327	За селскостоп., горски, ведомствен път	12
6	68.101	2.244	0.040	За селскостоп., горски, ведомствен път	12
7	81.25	2.392	2.358	За селскостоп., горски, ведомствен път	77
8	81.466	5.056	1.035	За селскостоп., горски, ведомствен път	77
9	82.466	1.403	1.403	За селскостоп., горски, ведомствен път	77

№ по ред	Имот № КВС/КК	Площ на имота по КВС/КК	Площ на имота в масив за ползване	НТП	Масив
10	83.14	1.257	1.102	За селскостоп., горски, ведомствен път	77
11	89.701	1.291	0.668	За селскостоп., горски, ведомствен път	139
12	100.42	2.038	1.756	За селскостоп., горски, ведомствен път	77
13	101.33	3.488	0.964	За селскостоп., горски, ведомствен път	77
14	101.34	2.159	0.954	За селскостоп., горски, ведомствен път	77
15	101.123	2.626	0.391	За селскостоп., горски, ведомствен път	77
16	105.433	1.611	0.352	За селскостоп., горски, ведомствен път	82
17	106.131	3.947	2.782	За селскостоп., горски, ведомствен път	82
18	106.634	3.133	3.106	За селскостоп., горски, ведомствен път	82
19	107.32	0.888	0.049	За селскостоп., горски, ведомствен път	82
20	115.203	1.835	0.034	За селскостоп., горски, ведомствен път	37
21	118.18	1.601	1.466	За селскостоп., горски, ведомствен път	37
22	126.29	2.172	2.170	За селскостоп., горски, ведомствен път	79
23	126.480	1.073	0.528	За селскостоп., горски, ведомствен път	79
24	126.571	3.133	0.250	За селскостоп., горски, ведомствен път	112
25	127.236	2.351	0.662	За селскостоп., горски, ведомствен път	112
26	127.480	2.536	0.142	За селскостоп., горски, ведомствен път	79
27	137.590	5.378	0.224	За селскостоп., горски, ведомствен път	112
28	137.590	5.378	0.074	За селскостоп., горски, ведомствен път	163
29	156.259	8.185	3.957	За селскостоп., горски, ведомствен път	49
30	192.66	4.948	2.888	За селскостоп., горски, ведомствен път	49

№ по ред	Имот № КВС/КК	Площ на имота по КВС/КК	Площ на имота в масив за ползване	НТП	Масив
31	254.399	8.474	0.938	За селскостоп., горски, ведомствен път	49
32	323.39	0.798	0.179	За селскостоп., горски, ведомствен път	163
33	324.20	1.206	0.627	За селскостоп., горски, ведомствен път	112
34	327.582	2.277	1.746	За селскостоп., горски, ведомствен път	112
35	328.32	1.027	1.026	За селскостоп., горски, ведомствен път	112
36	328.579	2.577	0.270	За селскостоп., горски, ведомствен път	112
		Сума	37.108		

"ИРИДИ" .ООД
 Заявител: С. Свещов
 общ. Свищов

Вх. №

ДО ПРЕДСЕДАТЕЛЯ НА КОМИСИЯТА ПО

ЧЛ.37,АЛ.1 ОТ ЗСПЗЗ

Дата

с. Козловец, общ. Свищов, обл. Велико Търново

ЗАЯВЛЕНИЕ

на основание чл.37в, ал.16 от ЗСПЗЗ и чл.75б от ППЗСПЗЗ

ППОКЧС ЗЕМЕДЕЛЕЦ-93 с ЕИК/ЕГН 814160827

Моля да ми бъдат предоставени за ползване при условията и разпоредбите на чл.37в, ал.16 от ЗСПЗЗ и чл.75б от ППЗСПЗЗ в землището на с. Козловец, ЕКАТТЕ 37784

Проектираните в плана за земеразделяне полски пътища, които не са необходими за осигуряване на пътен достъп до имотите

№ по ред	Имот № КВС/КК	Площ на имота по КВС/КК	Площ на имота в масив за ползване	НТП	Масив
1	31.20	5.314	0.060	За селскостоп., горски, ведомствен път	149
2	32.434	3.406	2.208	За селскостоп., горски, ведомствен път	117
3	34.150	6.473	4.615	За селскостоп., горски, ведомствен път	143
4	41.50	2.743	0.093	За селскостоп., горски, ведомствен път	17
5	41.453	2.427	2.047	За селскостоп., горски, ведомствен път	17
6	42.453	2.685	2.685	За селскостоп., горски, ведомствен път	17
7	44.81	2.680	0.641	За селскостоп., горски, ведомствен път	145
8	45.165	10.680	0.593	За селскостоп., горски, ведомствен път	153
9	46.19	3.596	0.183	За селскостоп., горски, ведомствен път	150

№ по ред	Имот № КВС/КК	Площ на имота по КВС/КК	Площ на имота в масив за ползване	НТП	Масив
10	70.459	10.933	0.888	За селскостоп., горски, ведомствен път	15
11	71.102	3.328	1.652	За селскостоп., горски, ведомствен път	17
12	71.102	3.328	0.239	За селскостоп., горски, ведомствен път	15
13	72.40	2.676	2.676	За селскостоп., горски, ведомствен път	17
14	72.102	6.168	3.907	За селскостоп., горски, ведомствен път	17
15	72.457	2.656	2.654	За селскостоп., горски, ведомствен път	17
16	73.35	2.524	2.236	За селскостоп., горски, ведомствен път	15
17	91.33	0.943	0.707	За селскостоп., горски, ведомствен път	19
18	93.113	11.630	0.110	За селскостоп., горски, ведомствен път	19
19	108.31	4.464	4.463	За селскостоп., горски, ведомствен път	27
20	109.618	4.699	4.406	За селскостоп., горски, ведомствен път	36
21	112.26	1.331	1.315	За селскостоп., горски, ведомствен път	39
22	112.209	5.227	0.799	За селскостоп., горски, ведомствен път	39
23	112.220	2.761	0.128	За селскостоп., горски, ведомствен път	40
24	112.220	2.761	0.501	За селскостоп., горски, ведомствен път	39
25	113.15	1.307	1.307	За селскостоп., горски, ведомствен път	39
26	113.220	2.569	2.278	За селскостоп., горски, ведомствен път	39
27	114.203	2.112	0.423	За селскостоп., горски, ведомствен път	91
28	115.203	1.835	0.152	За селскостоп., горски, ведомствен път	36
29	117.458	7.533	1.399	За селскостоп., горски, ведомствен път	17
30	119.220	2.142	2.109	За селскостоп., горски, ведомствен път	39

№ по ред	Имот № КВС/КК	Площ на имота по КВС/КК	Площ на имота в масив за ползване	НТП	Масив
31	121.34	2.943	0.254	За селскостоп., горски, ведомствен път	38
32	121.228	1.765	0.459	За селскостоп., горски, ведомствен път	39
33	121.228	1.765	0.182	За селскостоп., горски, ведомствен път	38
34	121.471	5.058	5.023	За селскостоп., горски, ведомствен път	38
35	122.87	7.794	0.053	За селскостоп., горски, ведомствен път	38
36	122.87	7.794	0.950	За селскостоп., горски, ведомствен път	98
37	124.76	4.773	3.777	За селскостоп., горски, ведомствен път	38
38	124.76	4.773	0.978	За селскостоп., горски, ведомствен път	98
39	124.228	8.250	0.844	За селскостоп., горски, ведомствен път	39
40	125.47	2.627	1.338	За селскостоп., горски, ведомствен път	39
41	125.571	2.624	0.223	За селскостоп., горски, ведомствен път	109
42	126.480	1.073	0.112	За селскостоп., горски, ведомствен път	39
43	127.23	1.637	1.613	За селскостоп., горски, ведомствен път	48
44	127.480	2.536	1.880	За селскостоп., горски, ведомствен път	48
45	128.22	1.398	1.396	За селскостоп., горски, ведомствен път	48
46	128.480	1.780	1.081	За селскостоп., горски, ведомствен път	48
47	129.18	1.342	1.129	За селскостоп., горски, ведомствен път	48
48	129.480	1.854	1.249	За селскостоп., горски, ведомствен път	48
49	130.13	1.148	1.132	За селскостоп., горски, ведомствен път	48
50	130.480	1.744	1.596	За селскостоп., горски, ведомствен път	48
51	131.236	5.299	0.305	За селскостоп., горски, ведомствен път	48

№ по ред	Имот № КВС/КК	Площ на имота по КВС/КК	Площ на имота в масив за ползване	НТП	Масив
52	131.480	4.285	2.583	За селскостоп., горски, ведомствен път	48
53	132.473	3.958	3.913	За селскостоп., горски, ведомствен път	98
54	132.673	3.858	3.345	За селскостоп., горски, ведомствен път	98
55	134.43	1.960	1.960	За селскостоп., горски, ведомствен път	98
56	137.67	1.160	0.963	За селскостоп., горски, ведомствен път	47
57	137.590	5.378	0.049	За селскостоп., горски, ведомствен път	121
58	137.744	4.946	1.902	За селскостоп., горски, ведомствен път	47
59	138.53	3.598	3.598	За селскостоп., горски, ведомствен път	47
60	138.590	5.435	0.511	За селскостоп., горски, ведомствен път	47
61	138.590	5.435	0.046	За селскостоп., горски, ведомствен път	123
62	139.18	1.914	1.871	За селскостоп., горски, ведомствен път	47
63	139.236	5.266	0.332	За селскостоп., горски, ведомствен път	47
64	140.20	3.014	2.926	За селскостоп., горски, ведомствен път	97
65	140.21	2.723	0.492	За селскостоп., горски, ведомствен път	97
66	142.352	1.902	1.550	За селскостоп., горски, ведомствен път	67
67	142.384	5.710	0.067	За селскостоп., горски, ведомствен път	71
68	142.646	1.568	1.081	За селскостоп., горски, ведомствен път	71
69	143.21	1.171	0.073	За селскостоп., горски, ведомствен път	67
70	143.360	2.123	0.750	За селскостоп., горски, ведомствен път	97
71	144.352	1.237	0.825	За селскостоп., горски, ведомствен път	67
72	145.352	3.731	1.637	За селскостоп., горски, ведомствен път	46

№ по ред	Имот № КВС/КК	Площ на имота по КВС/КК	Площ на имота в масив за ползване	НТП	Масив
73	145.642	4.467	3.456	За селскостоп., горски, ведомствен път	46
74	146.643	4.116	2.947	За селскостоп., горски, ведомствен път	46
75	149.35	2.619	2.600	За селскостоп., горски, ведомствен път	66
76	149.51	3.049	3.033	За селскостоп., горски, ведомствен път	66
77	149.357	3.960	0.528	За селскостоп., горски, ведомствен път	66
78	149.357	3.960	2.378	За селскостоп., горски, ведомствен път	65
79	150.33	2.702	0.480	За селскостоп., горски, ведомствен път	86
80	151.20	2.074	2.057	За селскостоп., горски, ведомствен път	30
81	152.10	1.107	1.107	За селскостоп., горски, ведомствен път	33
82	152.194	9.074	0.946	За селскостоп., горски, ведомствен път	33
83	153.18	1.294	1.275	За селскостоп., горски, ведомствен път	33
84	154.33	3.054	3.008	За селскостоп., горски, ведомствен път	167
85	155.194	5.008	3.448	За селскостоп., горски, ведомствен път	33
86	155.486	3.436	3.432	За селскостоп., горски, ведомствен път	33
87	156.259	8.185	0.587	За селскостоп., горски, ведомствен път	33
88	156.259	8.185	0.814	За селскостоп., горски, ведомствен път	50
89	157.35	2.007	1.999	За селскостоп., горски, ведомствен път	31
90	158.38	2.350	2.350	За селскостоп., горски, ведомствен път	33
91	158.194	3.634	1.960	За селскостоп., горски, ведомствен път	33
92	158.263	4.979	4.979	За селскостоп., горски, ведомствен път	33
93	158.487	2.280	2.280	За селскостоп., горски, ведомствен път	33

№ по ред	Имот № КВС/КК	Площ на имота по КВС/КК	Площ на имота в масив за ползване	НТП	Масив
94	160.46	2.326	2.326	За селскостоп., горски, ведомствен път	33
95	160.194	3.147	2.445	За селскостоп., горски, ведомствен път	33
96	160.487	2.427	2.427	За селскостоп., горски, ведомствен път	33
97	161.194	3.344	3.344	За селскостоп., горски, ведомствен път	33
98	161.483	3.456	3.456	За селскостоп., горски, ведомствен път	33
99	161.487	2.721	2.721	За селскостоп., горски, ведомствен път	33
100	163.100	1.128	0.051	За селскостоп., горски, ведомствен път	13
101	168.31	1.905	0.451	За селскостоп., горски, ведомствен път	13
102	168.193	3.209	3.192	За селскостоп., горски, ведомствен път	13
103	169.20	1.842	1.842	За селскостоп., горски, ведомствен път	13
104	169.100	1.994	0.084	За селскостоп., горски, ведомствен път	13
105	169.193	3.127	2.889	За селскостоп., горски, ведомствен път	13
106	170.54	4.776	1.218	За селскостоп., горски, ведомствен път	33
107	170.194	10.042	1.366	За селскостоп., горски, ведомствен път	33
108	170.194	10.042	3.567	За селскостоп., горски, ведомствен път	13
109	171.487	7.110	1.669	За селскостоп., горски, ведомствен път	33
110	174.16	4.441	4.430	За селскостоп., горски, ведомствен път	33
111	174.263	4.454	0.245	За селскостоп., горски, ведомствен път	33
112	175.39	1.889	1.874	За селскостоп., горски, ведомствен път	33
113	175.263	3.648	0.136	За селскостоп., горски, ведомствен път	33
114	176.17	1.000	0.981	За селскостоп., горски, ведомствен път	33

№ по ред	Имот № КВС/КК	Площ на имота по КВС/КК	Площ на имота в масив за ползване	НТП	Масив
115	189.263	7.278	1.617	За селскостоп., горски, ведомствен път	50
116	190.263	1.603	0.220	За селскостоп., горски, ведомствен път	33
117	190.263	1.603	0.704	За селскостоп., горски, ведомствен път	50
118	192.66	4.948	2.056	За селскостоп., горски, ведомствен път	50
119	193.236	9.062	0.322	За селскостоп., горски, ведомствен път	47
120	193.236	9.062	0.055	За селскостоп., горски, ведомствен път	46
121	193.669	1.514	1.492	За селскостоп., горски, ведомствен път	56
122	194.298	3.756	0.220	За селскостоп., горски, ведомствен път	56
123	194.669	2.003	2.003	За селскостоп., горски, ведомствен път	56
124	194.747	2.857	2.837	За селскостоп., горски, ведомствен път	56
125	195.26	2.594	2.594	За селскостоп., горски, ведомствен път	56
126	195.298	3.061	0.206	За селскостоп., горски, ведомствен път	56
127	195.669	1.829	1.829	За селскостоп., горски, ведомствен път	56
128	196.31	2.717	2.716	За селскостоп., горски, ведомствен път	56
129	196.298	3.934	0.947	За селскостоп., горски, ведомствен път	98
130	196.669	1.895	1.590	За селскостоп., горски, ведомствен път	56
131	199.21	2.025	2.014	За селскостоп., горски, ведомствен път	55
132	199.298	8.823	3.025	За селскостоп., горски, ведомствен път	98
133	199.298	8.823	1.240	За селскостоп., горски, ведомствен път	55
134	199.670	3.302	3.302	За селскостоп., горски, ведомствен път	55
135	199.780	0.503	0.497	За селскостоп., горски, ведомствен път	55

№ по ред	Имот № КВС/КК	Площ на имота по КВС/КК	Площ на имота в масив за ползване	НТП	Масив
136	200.38	4.313	4.312	За селскостоп., горски, ведомствен път	55
137	200.317	3.386	0.308	За селскостоп., горски, ведомствен път	56
138	200.317	3.386	1.940	За селскостоп., горски, ведомствен път	55
139	201.51	1.678	1.045	За селскостоп., горски, ведомствен път	55
140	201.317	2.898	0.055	За селскостоп., горски, ведомствен път	56
141	201.317	2.898	0.782	За селскостоп., горски, ведомствен път	55
142	201.317	2.898	0.288	За селскостоп., горски, ведомствен път	58
143	201.672	4.631	1.287	За селскостоп., горски, ведомствен път	55
144	202.317	2.972	0.966	За селскостоп., горски, ведомствен път	58
145	204.15	2.273	2.229	За селскостоп., горски, ведомствен път	83
146	204.751	2.268	0.941	За селскостоп., горски, ведомствен път	83
147	205.236	5.506	0.246	За селскостоп., горски, ведомствен път	44
148	207.677	4.467	0.553	За селскостоп., горски, ведомствен път	83
149	211.75	5.058	4.479	За селскостоп., горски, ведомствен път	56
150	211.75	5.058	0.256	За селскостоп., горски, ведомствен път	58
151	212.50	4.235	1.517	За селскостоп., горски, ведомствен път	58
152	214.46	2.535	1.482	За селскостоп., горски, ведомствен път	44
153	214.682	2.167	1.538	За селскостоп., горски, ведомствен път	44
154	215.44	2.480	2.339	За селскостоп., горски, ведомствен път	44
155	215.45	2.736	2.714	За селскостоп., горски, ведомствен път	44
156	215.682	2.679	1.662	За селскостоп., горски, ведомствен път	44

№ по ред	Имот № КВС/КК	Площ на имота по КВС/КК	Площ на имота в масив за ползване	НТП	Масив
157	216.682	5.044	2.412	За селскостоп., горски, ведомствен път	44
158	217.8	1.049	0.944	За селскостоп., горски, ведомствен път	45
159	218.29	0.803	0.795	За селскостоп., горски, ведомствен път	45
160	218.31	2.287	2.281	За селскостоп., горски, ведомствен път	45
161	218.348	5.816	0.089	За селскостоп., горски, ведомствен път	46
162	218.348	5.816	0.320	За селскостоп., горски, ведомствен път	45
163	218.638	4.063	4.063	За селскостоп., горски, ведомствен път	45
164	219.15	0.683	0.683	За селскостоп., горски, ведомствен път	45
165	219.650	3.089	1.950	За селскостоп., горски, ведомствен път	45
166	219.755	2.629	2.119	За селскостоп., горски, ведомствен път	45
167	221.348	4.797	4.411	За селскостоп., горски, ведомствен път	45
168	222.23	1.666	1.400	За селскостоп., горски, ведомствен път	45
169	224.348	4.117	0.422	За селскостоп., горски, ведомствен път	62
170	225.345	7.090	1.539	За селскостоп., горски, ведомствен път	44
171	226.651	7.873	2.773	За селскостоп., горски, ведомствен път	59
172	226.651	7.873	0.151	За селскостоп., горски, ведомствен път	60
173	226.759	3.306	3.059	За селскостоп., горски, ведомствен път	59
174	226.759	3.306	0.247	За селскостоп., горски, ведомствен път	60
175	228.346	7.509	1.978	За селскостоп., горски, ведомствен път	59
176	228.346	7.509	3.718	За селскостоп., горски, ведомствен път	60
177	229.353	1.821	0.617	За селскостоп., горски, ведомствен път	64

№ по ред	Имот № КВС/КК	Площ на имота по КВС/КК	Площ на имота в масив за ползване	НТП	Масив
178	231.32	2.937	2.937	За селскостоп., горски, ведомствен път	46
179	231.639	3.026	0.417	За селскостоп., горски, ведомствен път	62
180	232.40	2.981	2.961	За селскостоп., горски, ведомствен път	46
181	232.352	8.309	0.334	За селскостоп., горски, ведомствен път	46
182	232.352	8.309	3.873	За селскостоп., горски, ведомствен път	65
183	233.57	5.277	5.273	За селскостоп., горски, ведомствен път	62
184	233.58	3.717	3.717	За селскостоп., горски, ведомствен път	62
185	234.32	1.813	1.798	За селскостоп., горски, ведомствен път	64
186	234.353	2.124	0.110	За селскостоп., горски, ведомствен път	64
187	235.23	1.837	1.795	За селскостоп., горски, ведомствен път	64
188	235.24	1.822	1.785	За селскостоп., горски, ведомствен път	64
189	236.351	2.704	0.184	За селскостоп., горски, ведомствен път	62
190	237.51	2.955	2.933	За селскостоп., горски, ведомствен път	65
191	237.639	3.475	0.277	За селскостоп., горски, ведомствен път	62
192	238.36	2.935	2.926	За селскостоп., горски, ведомствен път	65
193	238.639	2.866	2.420	За селскостоп., горски, ведомствен път	62
194	239.17	3.325	3.325	За селскостоп., горски, ведомствен път	62
195	239.18	2.883	2.871	За селскостоп., горски, ведомствен път	62
196	239.351	3.810	0.114	За селскостоп., горски, ведомствен път	64
197	243.639	3.033	0.480	За селскостоп., горски, ведомствен път	65
198	243.639	3.033	1.456	За селскостоп., горски, ведомствен път	62

№ по ред	Имот № КВС/КК	Площ на имота по КВС/КК	Площ на имота в масив за ползване	НТП	Масив
199	244.42	2.840	2.779	За селскостоп., горски, ведомствен път	66
200	244.357	1.920	0.892	За селскостоп., горски, ведомствен път	65
201	245.357	2.268	0.165	За селскостоп., горски, ведомствен път	66
202	245.357	2.268	0.167	За селскостоп., горски, ведомствен път	65
203	245.366	5.588	3.277	За селскостоп., горски, ведомствен път	68
204	245.366	5.588	0.809	За селскостоп., горски, ведомствен път	69
205	248.35	1.492	1.482	За селскостоп., горски, ведомствен път	70
206	248.772	2.075	0.215	За селскостоп., горски, ведомствен път	70
207	249.377	6.960	3.420	За селскостоп., горски, ведомствен път	68
208	249.772	2.850	0.910	За селскостоп., горски, ведомствен път	68
209	249.772	2.850	0.036	За селскостоп., горски, ведомствен път	70
210	250.39	3.851	2.260	За селскостоп., горски, ведомствен път	51
211	250.658	2.917	2.819	За селскостоп., горски, ведомствен път	51
212	251.656	6.073	6.026	За селскостоп., горски, ведомствен път	51
213	252.26	2.211	2.196	За селскостоп., горски, ведомствен път	51
214	253.71	3.112	3.085	За селскостоп., горски, ведомствен път	51
215	253.72	3.736	0.336	За селскостоп., горски, ведомствен път	51
216	253.72	3.736	0.241	За селскостоп., горски, ведомствен път	72
217	254.48	3.231	3.197	За селскостоп., горски, ведомствен път	51
218	254.399	8.474	0.138	За селскостоп., горски, ведомствен път	51
219	255.655	5.034	2.430	За селскостоп., горски, ведомствен път	51

№ по ред	Имот № КВС/КК	Площ на имота по КВС/КК	Площ на имота в масив за ползване	НТП	Масив
220	255.655	5.034	2.594	За селскостоп., горски, ведомствен път	72
221	269.236	12.119	0.162	За селскостоп., горски, ведомствен път	47
222	278.13	1.787	1.787	За селскостоп., горски, ведомствен път	17
223	301.264	6.112	1.158	За селскостоп., горски, ведомствен път	50
224	302.74	2.483	2.398	За селскостоп., горски, ведомствен път	50
225	302.75	3.740	0.685	За селскостоп., горски, ведомствен път	50
226	303.61	2.759	2.759	За селскостоп., горски, ведомствен път	35
227	303.63	2.484	1.911	За селскостоп., горски, ведомствен път	35
228	303.647	4.021	3.011	За селскостоп., горски, ведомствен път	35
229	305.14	2.335	2.335	За селскостоп., горски, ведомствен път	35
230	305.72	2.891	2.883	За селскостоп., горски, ведомствен път	35
231	306.67	5.278	0.078	За селскостоп., горски, ведомствен път	40
232	307.29	0.786	0.057	За селскостоп., горски, ведомствен път	132
233	307.29	0.786	0.030	За селскостоп., горски, ведомствен път	127
234	308.8	0.399	0.399	За селскостоп., горски, ведомствен път	129
235	308.408	6.665	1.347	За селскостоп., горски, ведомствен път	47
236	312.15	0.404	0.403	За селскостоп., горски, ведомствен път	128
237	314.14	0.642	0.209	За селскостоп., горски, ведомствен път	128
238	316.17	0.399	0.064	За селскостоп., горски, ведомствен път	47
239	316.590	9.583	0.041	За селскостоп., горски, ведомствен път	127
240	317.24	0.784	0.064	За селскостоп., горски, ведомствен път	133

№ по ред	Имот № КВС/КК	Площ на имота по КВС/КК	Площ на имота в масив за ползване	НТП	Масив
241	317.24	0.784	0.131	За селскостоп., горски, ведомствен път	124
242	320.31	0.803	0.062	За селскостоп., горски, ведомствен път	123
243	323.39	0.798	0.618	За селскостоп., горски, ведомствен път	121
244	327.582	2.277	0.056	За селскостоп., горски, ведомствен път	110
245	329.8	0.233	0.230	За селскостоп., горски, ведомствен път	110
246	331.578	2.173	1.649	За селскостоп., горски, ведомствен път	109
247	331.578	2.173	0.343	За селскостоп., горски, ведомствен път	110
248	333.575	2.110	1.540	За селскостоп., горски, ведомствен път	109
249	333.575	2.110	0.343	За селскостоп., горски, ведомствен път	110
250	334.11	0.230	0.225	За селскостоп., горски, ведомствен път	110
251	335.36	1.052	1.051	За селскостоп., горски, ведомствен път	109
252	338.13	0.376	0.361	За селскостоп., горски, ведомствен път	36
253	338.14	0.343	0.239	За селскостоп., горски, ведомствен път	36
254	339.13	0.349	0.342	За селскостоп., горски, ведомствен път	36
255	341.13	0.351	0.342	За селскостоп., горски, ведомствен път	36
256	341.14	0.350	0.342	За селскостоп., горски, ведомствен път	36
257	342.5	0.352	0.343	За селскостоп., горски, ведомствен път	36
258	344.13	0.356	0.343	За селскостоп., горски, ведомствен път	36
259	344.14	0.347	0.336	За селскостоп., горски, ведомствен път	36
260	345.13	0.368	0.344	За селскостоп., горски, ведомствен път	36
261	346.51	2.377	2.329	За селскостоп., горски, ведомствен път	68

№ по ред	Имот № КВС/КК	Площ на имота по КВС/КК	Площ на имота в масив за ползване	НТП	Масив
262	347.608	0.152	0.152	За селскостоп., горски, ведомствен път	35
263	349.40	1.119	1.093	За селскостоп., горски, ведомствен път	35
264	349.210	2.003	1.372	За селскостоп., горски, ведомствен път	35
265	353.209	4.010	0.643	За селскостоп., горски, ведомствен път	39
266	421.1	0.998	0.202	За селскостоп., горски, ведомствен път	3
267	447.684	3.415	2.640	За селскостоп., горски, ведомствен път	46
		Сума	409.202		

Напоителни канали, които не функционират

№ по ред	Имот № КВС/КК	Площ на имота по КВС/КК	Площ на имота в масив за ползване	НТП	Масив
1	44.77	19.000	1.551	Напоителен канал	153
2	44.77	19.000	0.549	Напоителен канал	147
3	259.5	3.203	3.175	Напоителен канал	51
		Сума	414.478		

Заявител:



Вх. №

ДО ПРЕДСЕДАТЕЛЯ НА КОМИСИЯТА ПО

ЧЛ.37,АЛ.1 ОТ ЗСПЗЗ

Дата

с. Козловец, общ. Свищов, обл. Велико Търново

ЗАЯВЛЕНИЕ

на основание чл.37в, ал.16 от ЗСПЗЗ и чл.75б от ППЗСПЗЗ

"БИЛЯНА-Ф" ЕООД с ЕИК/ЕГН 200320397

Моля да ми бъдат предоставени за ползване при условията и разпоредбите на чл.37в, ал.16 от ЗСПЗЗ и чл.75б от ППЗСПЗЗ в землището на с. Козловец, ЕКАТТЕ 37784

Проектираните в плана за земеразделяне полски пътища, които не са необходими за осигуряване на пътен достъп до имотите

№ по ред	Имот № КВС/КК	Площ на имота по КВС/КК	Площ на имота в масив за ползване	НТП	Масив
1	21.21	1.318	0.270	За селскостоп., горски, ведомствен път	4
2	22.20	1.441	0.555	За селскостоп., горски, ведомствен път	4
3	22.21	3.111	0.449	За селскостоп., горски, ведомствен път	4
4	22.112	5.987	0.111	За селскостоп., горски, ведомствен път	4
		Сума	1.386		

Заявител



Вх. №

ДО ПРЕДСЕДАТЕЛЯ НА КОМИСИЯТА ПО
ЧЛ.37,АЛ.1 ОТ ЗСПЗЗ

Дата

с. Козловец, общ. Свищов, обл. Велико Търново

ЗАЯВЛЕНИЕ

на основание чл.37в, ал.16 от ЗСПЗЗ и чл.756 от ППЗСПЗЗ

БИЛЯНА ООД с ЕИК/ЕГН 104119056

Моля да ми бъдат предоставени за ползване при условията и разпоредбите на чл.37в, ал.16 от ЗСПЗЗ и чл.756 от ППЗСПЗЗ в землището на с. Козловец, ЕКАТТЕ 37784

Проектираните в плана за земеразделяне полски пътища, които не са необходими за осигуряване на пътен достъп до имотите

№ по ред	Имот № КВС/КК	Площ на имота по КВС/КК	Площ на имота в масив за ползване	НТП	Масив
1	10.109	2.744	0.388	За селскостоп., горски, ведомствен път	20
2	11.45	2.649	2.591	За селскостоп., горски, ведомствен път	20
3	11.109	3.344	2.486	За селскостоп., горски, ведомствен път	20
4	12.55	2.748	2.669	За селскостоп., горски, ведомствен път	20
5	12.109	4.857	1.482	За селскостоп., горски, ведомствен път	20
6	12.137	6.992	1.870	За селскостоп., горски, ведомствен път	20
7	14.112	8.287	0.232	За селскостоп., горски, ведомствен път	5
8	15.18	0.859	0.848	За селскостоп., горски, ведомствен път	5
9	86.10	7.426	5.197	За селскостоп., горски, ведомствен път	2

№ по ред	Имот № КВС/КК	Площ на имота по КВС/КК	Площ на имота в масив за ползване	НТП	Масив
10	88.20	1.232	0.330	За селскостоп., горски, ведомствен път	2
11	89.701	1.291	0.427	За селскостоп., горски, ведомствен път	2
12	101.34	2.159	1.086	За селскостоп., горски, ведомствен път	25
13	103.30	2.158	2.068	За селскостоп., горски, ведомствен път	25
14	103.123	2.558	0.083	За селскостоп., горски, ведомствен път	25
15	104.31	2.182	2.142	За селскостоп., горски, ведомствен път	25
16	104.433	1.611	0.385	За селскостоп., горски, ведомствен път	25
		Сума	24.283		

Заявител:



Вх. №

ДО ПРЕДСЕДАТЕЛЯ НА КОМИСИЯТА ПО
ЧЛ.37,АЛ.1 ОТ ЗСПЗЗ

Дата

с. Козловец, общ. Свищов, обл. Велико Търново

ЗАЯВЛЕНИЕ

на основание чл.37в, ал.16 от ЗСПЗЗ и чл.75б от ППЗСПЗЗ

ОВОЩЕН РАЗСАДНИК ЕООД с ЕИК/ЕГН 107512827

Моля да ми бъдат предоставени за ползване при условията и разпоредбите на чл.37в, ал.16 от ЗСПЗЗ и чл.75б от ППЗСПЗЗ в землището на с. Козловец, ЕКАТТЕ 37784

Проектираните в плана за земеразделяне полски пътища, които не са необходими за осигуряване на пътен достъп до имотите

№ по ред	Имот № КВС/КК	Площ на имота по КВС/КК	Площ на имота в масив за ползване	НТП	Масив
1	12.137	6.992	0.148	За селскостоп., горски, ведомствен път	7
2	14.21	1.130	0.926	За селскостоп., горски, ведомствен път	7
3	20.15	2.708	0.664	За селскостоп., горски, ведомствен път	1
4	20.105	2.678	0.320	За селскостоп., горски, ведомствен път	1
5	21.21	1.318	0.858	За селскостоп., горски, ведомствен път	7
6	22.20	1.441	0.665	За селскостоп., горски, ведомствен път	7
7	22.21	3.111	0.324	За селскостоп., горски, ведомствен път	7
8	22.411	0.958	0.234	За селскостоп., горски, ведомствен път	7
9	27.3	2.823	0.060	За селскостоп., горски, ведомствен път	115

№ по ред	Имот № КВС/КК	Площ на имота по КВС/КК	Площ на имота в масив за ползване	НТП	Масив
10	27.33	1.007	0.184	За селскостоп., горски, ведомствен път	1
11	93.114	3.675	0.353	За селскостоп., горски, ведомствен път	22
12	95.115	10.930	0.104	За селскостоп., горски, ведомствен път	23
13	182.492	5.015	0.220	За селскостоп., горски, ведомствен път	52
14	183.21	2.695	0.920	За селскостоп., горски, ведомствен път	52
15	184.32	1.725	1.695	За селскостоп., горски, ведомствен път	52
16	184.33	1.970	1.940	За селскостоп., горски, ведомствен път	52
17	184.492	5.137	4.208	За селскостоп., горски, ведомствен път	52
18	185.290	3.331	0.076	За селскостоп., горски, ведомствен път	52
19	186.289	4.159	3.493	За селскостоп., горски, ведомствен път	52
20	186.290	4.032	0.874	За селскостоп., горски, ведомствен път	52
21	187.493	2.204	2.204	За селскостоп., горски, ведомствен път	52
22	188.37	2.810	2.801	За селскостоп., горски, ведомствен път	52
23	189.263	7.278	0.497	За селскостоп., горски, ведомствен път	52
24	267.6	7.521	1.028	За селскостоп., горски, ведомствен път	1
25	267.27	4.185	1.195	За селскостоп., горски, ведомствен път	1
26	503.414	2.480	0.255	За селскостоп., горски, ведомствен път	42
		Сума	26.246		

Заявител:

...

Вх. №

ДО ПРЕДСЕДАТЕЛЯ НА КОМИСИЯТА ПО

ЧЛ.37,АЛ.1 ОТ ЗСПЗЗ

Дата

с. Козловец, общ. Свищов, обл. Велико Търново

ЗАЯВЛЕНИЕ

на основание чл.37в, ал.16 от ЗСПЗЗ и чл.75б от ППЗСПЗЗ

СОВАТА ЕАД с ЕИК/ЕГН 814166634

Моля да ми бъдат предоставени за ползване при условията и разпоредбите на чл.37в, ал.16 от ЗСПЗЗ и чл.75б от ППЗСПЗЗ в землището на с. Козловец, ЕКАТТЕ 37784

Проектираните в плана за земеразделяне полски пътища, които не са необходими за осигуряване на пътен достъп до имотите

№ по ред	Имот № КВС/КК	Площ на имота по КВС/КК	Площ на имота в масив за ползване	НТП	Масив
1	22.21	3.111	0.070	За селскостоп., горски, ведомствен път	6
2	100.708	1.090	0.617	За селскостоп., горски, ведомствен път	85
3	181.45	3.471	1.058	За селскостоп., горски, ведомствен път	14
4	181.100	3.635	0.305	За селскостоп., горски, ведомствен път	14
5	182.492	5.015	3.129	За селскостоп., горски, ведомствен път	14
6	183.21	2.695	0.574	За селскостоп., горски, ведомствен път	14
7	188.38	3.733	2.890	За селскостоп., горски, ведомствен път	54
8	189.263	7.278	2.074	За селскостоп., горски, ведомствен път	54
		Сума	10.718		



Вх. №

ДО ПРЕДСЕДАТЕЛЯ НА КОМИСИЯТА ПО
ЧЛ.37,АЛ.1 ОТ ЗСПЗЗ

Дата

с. Морава, общ. Свищов, обл. Велико Търново

ЗАЯВЛЕНИЕ

на основание чл.37в, ал.16 от ЗСПЗЗ и чл.756 от ППЗСПЗЗ

ППК ИСКРА с ЕИК/ЕГН 814160880

Моля да ми бъдат предоставени за ползване при условията и разпоредбите на чл.37в, ал.16 от ЗСПЗЗ и чл.756 от ППЗСПЗЗ в землището на с. Морава, ЕКАТТЕ 49028

Проектираните в плана за земеразделяне полски пътища, които не са необходими за осигуряване на пътен достъп до имотите

№ по ред	Имот № КВС/КК	Площ на имота по КВС/КК	Площ на имота в масив за ползване	НТП	Масив
1	3.285	5.641	0.749	За селскостоп., горски, ведомствен път	4
2	7.295	2.502	2.289	За селскостоп., горски, ведомствен път	10
3	8.297	0.823	0.371	За селскостоп., горски, ведомствен път	10
4	9.296	0.988	0.988	За селскостоп., горски, ведомствен път	10
5	16.298	2.619	0.126	За селскостоп., горски, ведомствен път	16
6	17.284	3.422	3.420	За селскостоп., горски, ведомствен път	17
7	18.290	2.241	2.240	За селскостоп., горски, ведомствен път	17
8	21.113	1.972	0.782	За селскостоп., горски, ведомствен път	13
9	27.113	3.638	0.720	За селскостоп., горски, ведомствен път	13

№ по ред	Имот № КВС/КК	Площ на имота по КВС/КК	Площ на имота в масив за ползване	НТП	Масив
10	29.292	2.789	0.036	За селскостоп., горски, ведомствен път	35
11	31.293	0.741	0.740	За селскостоп., горски, ведомствен път	36
12	31.305	1.889	1.889	За селскостоп., горски, ведомствен път	36
13	33.110	0.879	0.163	За селскостоп., горски, ведомствен път	36
14	33.304	2.288	1.846	За селскостоп., горски, ведомствен път	38
15	34.330	4.802	0.326	За селскостоп., горски, ведомствен път	39
16	38.398	0.476	0.465	За селскостоп., горски, ведомствен път	54
17	40.338	3.066	1.119	За селскостоп., горски, ведомствен път	38
18	43.337	0.764	0.747	За селскостоп., горски, ведомствен път	64
19	56.374	3.127	2.437	За селскостоп., горски, ведомствен път	74
20	57.372	4.944	3.581	За селскостоп., горски, ведомствен път	74
21	63.394	4.533	0.303	За селскостоп., горски, ведомствен път	83
22	64.391	3.428	2.117	За селскостоп., горски, ведомствен път	86
23	64.393	3.337	1.044	За селскостоп., горски, ведомствен път	80
24	68.199	4.671	0.319	За селскостоп., горски, ведомствен път	86
25	73.410	0.736	0.031	За селскостоп., горски, ведомствен път	98
26	73.411	0.286	0.242	За селскостоп., горски, ведомствен път	98
27	75.229	8.283	1.380	За селскостоп., горски, ведомствен път	104
28	77.384	4.044	0.253	За селскостоп., горски, ведомствен път	106
29	81.378	1.599	1.147	За селскостоп., горски, ведомствен път	117
30	82.377	3.211	1.121	За селскостоп., горски, ведомствен път	117

№ по ред	Имот № КВС/КК	Площ на имота по КВС/КК	Площ на имота в масив за ползване	НТП	Масив
31	83.367	4.277	1.506	За селскостоп., горски, ведомствен път	123
32	83.375	4.199	0.035	За селскостоп., горски, ведомствен път	112
33	85.348	1.111	0.916	За селскостоп., горски, ведомствен път	126
34	89.265	3.001	2.993	За селскостоп., горски, ведомствен път	134
35	93.355	2.716	0.372	За селскостоп., горски, ведомствен път	136
36	93.355	2.716	0.188	За селскостоп., горски, ведомствен път	138
37	94.357	1.710	1.710	За селскостоп., горски, ведомствен път	138
38	95.329	0.766	0.756	За селскостоп., горски, ведомствен път	138
39	97.322	5.372	0.132	За селскостоп., горски, ведомствен път	141
40	97.353	4.895	2.251	За селскостоп., горски, ведомствен път	138
41	97.353	4.895	0.336	За селскостоп., горски, ведомствен път	140
42	112.266	0.836	0.836	За селскостоп., горски, ведомствен път	134
43	113.167	4.259	1.681	За селскостоп., горски, ведомствен път	152
44	114.167	3.232	0.816	За селскостоп., горски, ведомствен път	154
45	114.349	1.508	0.485	За селскостоп., горски, ведомствен път	154
46	142.371	7.748	2.177	За селскостоп., горски, ведомствен път	138
47	203.251	5.434	0.500	За селскостоп., горски, ведомствен път	86
48	203.251	5.434	1.320	За селскостоп., горски, ведомствен път	89
49	500.3	3.443	0.113	За селскостоп., горски, ведомствен път	117
		Сума	52.115		



Заяви

Вх. №

ДО ПРЕДСЕДАТЕЛЯ НА КОМИСИЯТА ПО
ЧЛ.37,АЛ.1 ОТ ЗСПЗЗ

Дата

с. Морава, общ. Свищов, обл. Велико Търново

ЗАЯВЛЕНИЕ

на основание чл.37в, ал.16 от ЗСПЗЗ и чл.75б от ППЗСПЗЗ

КЕМАПУЛ ЕООД с ЕИК/ЕГН 104602877

Моля да ми бъдат предоставени за ползване при условията и разпоредбите на чл.37в, ал.16 от ЗСПЗЗ и чл.75б от ППЗСПЗЗ в землището на с. Морава, ЕКАТТЕ 49028

Проектираните в плана за земеразделяне полски пътища, които не са необходими за осигуряване на пътен достъп до имотите

№ по ред	Имот № КВС/КК	Площ на имота по КВС/КК	Площ на имота в масив за ползване	НТП	Масив
1	1.397	5.954	3.401	За селскостоп., горски, ведомствен път	2
2	3.285	5.641	3.676	За селскостоп., горски, ведомствен път	6
3	4.113	6.745	1.004	За селскостоп., горски, ведомствен път	6
4	12.9	3.156	3.152	За селскостоп., горски, ведомствен път	15
5	13.287	0.996	0.996	За селскостоп., горски, ведомствен път	15
6	14.288	1.859	1.859	За селскостоп., горски, ведомствен път	15
7	15.283	3.711	3.711	За селскостоп., горски, ведомствен път	15
8	20.289	1.571	1.571	За селскостоп., горски, ведомствен път	15
9	21.299	1.611	1.606	За селскостоп., горски, ведомствен път	15

№ по ред	Имот № КВС/КК	Площ на имота по КВС/КК	Площ на имота в масив за ползване	НТП	Масив
10	44.331	0.964	0.956	За селскостоп., горски, ведомствен път	72
11	45.333	0.398	0.397	За селскостоп., горски, ведомствен път	72
12	46.335	1.330	0.629	За селскостоп., горски, ведомствен път	72
13	47.362	1.345	1.167	За селскостоп., горски, ведомствен път	72
14	48.332	0.592	0.465	За селскостоп., горски, ведомствен път	72
15	49.332	0.389	0.388	За селскостоп., горски, ведомствен път	72
16	49.361	1.265	1.264	За селскостоп., горски, ведомствен път	72
17	50.363	1.253	1.253	За селскостоп., горски, ведомствен път	72
18	51.364	1.217	1.217	За селскостоп., горски, ведомствен път	72
19	52.332	0.446	0.446	За селскостоп., горски, ведомствен път	72
20	52.358	1.353	1.353	За селскостоп., горски, ведомствен път	72
21	53.332	0.435	0.425	За селскостоп., горски, ведомствен път	72
22	62.388	2.124	1.406	За селскостоп., горски, ведомствен път	79
23	85.267	6.238	0.186	За селскостоп., горски, ведомствен път	131
24	89.316	2.237	2.220	За селскостоп., горски, ведомствен път	133
25	90.352	2.288	1.281	За селскостоп., горски, ведомствен път	133
26	90.352	2.288	0.998	За селскостоп., горски, ведомствен път	135
27	91.354	2.278	2.271	За селскостоп., горски, ведомствен път	135
28	99.155	4.487	0.374	За селскостоп., горски, ведомствен път	143
29	99.321	2.277	1.025	За селскостоп., горски, ведомствен път	142
30	102.132	1.038	0.074	За селскостоп., горски, ведомствен път	147

№ по ред	Имот № КВС/КК	Площ на имота по КВС/КК	Площ на имота в масив за ползване	НТП	Масив
31	102.274	2.823	0.649	За селскостоп., горски, ведомствен път	147
32	115.167	2.749	1.674	За селскостоп., горски, ведомствен път	155
33	115.345	1.852	1.148	За селскостоп., горски, ведомствен път	155
34	116.167	3.107	3.107	За селскостоп., горски, ведомствен път	155
35	116.343	1.758	1.755	За селскостоп., горски, ведомствен път	155
36	117.167	3.410	1.628	За селскостоп., горски, ведомствен път	155
37	117.342	1.618	1.614	За селскостоп., горски, ведомствен път	155
38	118.340	1.771	1.244	За селскостоп., горски, ведомствен път	155
39	119.341	0.914	0.651	За селскостоп., горски, ведомствен път	155
40	120.344	1.240	0.860	За селскостоп., горски, ведомствен път	155
41	122.263	2.537	0.148	За селскостоп., горски, ведомствен път	155
42	122.307	1.672	0.049	За селскостоп., горски, ведомствен път	155
43	122.311	0.752	0.190	За селскостоп., горски, ведомствен път	155
44	122.311	0.752	0.113	За селскостоп., горски, ведомствен път	159
45	123.347	1.776	0.208	За селскостоп., горски, ведомствен път	159
46	124.256	1.325	0.518	За селскостоп., горски, ведомствен път	159
47	127.313	1.066	1.066	За селскостоп., горски, ведомствен път	159
48	128.257	1.300	1.300	За селскостоп., горски, ведомствен път	159
49	129.310	1.359	1.355	За селскостоп., горски, ведомствен път	159
50	130.309	1.467	1.454	За селскостоп., горски, ведомствен път	159
51	202.150	6.911	0.265	За селскостоп., горски, ведомствен път	72

№ по ред	Имот № КВС/КК	Площ на имота по КВС/КК	Площ на имота в масив за ползване	НТП	Масив
52	202.153	0.859	0.071	За селскостоп., горски, ведомствен път	73
		Сума	61.836		

Заявител:



Вх. №

ДО ПРЕДСЕДАТЕЛЯ НА КОМИСИЯТА ПО
ЧЛ.37,АЛ.1 ОТ ЗСПЗЗ

Дата

с. Морава, общ. Свищов, обл. Велико Търново

ЗАЯВЛЕНИЕ

на основание чл.37в, ал.16 от ЗСПЗЗ и чл.75б от ППЗСПЗЗ

ППК ВЪЗРАЖДАНЕ - МОРАВА с ЕИК/ЕГН 814160777

Моля да ми бъдат предоставени за ползване при условията и разпоредбите на чл.37в, ал.16 от ЗСПЗЗ и чл.75б от ППЗСПЗЗ в землището на с. Морава, ЕКАТТЕ 49028

Проектираните в плана за земеразделяне полски пътища, които не са необходими за осигуряване на пътен достъп до имотите

№ по ред	Имот № КВС/КК	Площ на имота по КВС/КК	Площ на имота в масив за ползване	НТП	Масив
1	1.397	5.954	0.719	За селскостоп., горски, ведомствен път	1
2	3.285	5.641	1.215	За селскостоп., горски, ведомствен път	5
3	5.41	2.613	2.562	За селскостоп., горски, ведомствен път	8
4	7.295	2.502	0.171	За селскостоп., горски, ведомствен път	9
5	26.302	2.040	0.545	За селскостоп., горски, ведомствен път	30
6	29.292	2.789	2.589	За селскостоп., горски, ведомствен път	34
7	29.303	3.955	1.382	За селскостоп., горски, ведомствен път	34
8	38.323	3.701	0.144	За селскостоп., горски, ведомствен път	49
9	40.338	3.066	1.396	За селскостоп., горски, ведомствен път	62

№ по ред	Имот № КВС/КК	Площ на имота по КВС/КК	Площ на имота в масив за ползване	НТП	Масив
10	63.394	4.533	0.217	За селскостоп., горски, ведомствен път	82
11	64.391	3.428	1.250	За селскостоп., горски, ведомствен път	84
12	68.199	4.671	1.018	За селскостоп., горски, ведомствен път	84
13	68.199	4.671	0.906	За селскостоп., горски, ведомствен път	91
14	69.386	3.034	0.129	За селскостоп., горски, ведомствен път	93
15	70.392	2.421	0.052	За селскостоп., горски, ведомствен път	96
16	71.390	1.560	1.560	За селскостоп., горски, ведомствен път	96
17	72.389	1.070	0.072	За селскостоп., горски, ведомствен път	96
18	73.203	6.653	0.135	За селскостоп., горски, ведомствен път	100
19	77.384	4.044	3.733	За селскостоп., горски, ведомствен път	105
20	78.383	5.171	0.401	За селскостоп., горски, ведомствен път	105
21	79.376	6.982	2.392	За селскостоп., горски, ведомствен път	108
22	82.377	3.211	0.142	За селскостоп., горски, ведомствен път	115
23	83.375	4.199	0.667	За селскостоп., горски, ведомствен път	114
24	84.366	3.653	2.678	За селскостоп., горски, ведомствен път	125
25	85.267	6.238	0.290	За селскостоп., горски, ведомствен път	125
26	100.155	4.509	2.805	За селскостоп., горски, ведомствен път	145
27	101.155	4.575	1.415	За селскостоп., горски, ведомствен път	145
28	101.319	2.246	2.246	За селскостоп., горски, ведомствен път	145
29	102.274	2.823	0.143	За селскостоп., горски, ведомствен път	148
30	103.269	1.284	1.277	За селскостоп., горски, ведомствен път	148

№ по ред	Имот № КВС/КК	Площ на имота по КВС/КК	Площ на имота в масив за ползване	НТП	Масив
31	104.314	2.352	2.298	За селскостоп., горски, ведомствен път	148
32	105.270	1.251	1.237	За селскостоп., горски, ведомствен път	148
33	106.315	1.871	1.839	За селскостоп., горски, ведомствен път	148
34	107.271	1.369	1.321	За селскостоп., горски, ведомствен път	148
35	108.317	1.918	1.172	За селскостоп., горски, ведомствен път	148
36	113.167	4.259	0.671	За селскостоп., горски, ведомствен път	151
37	114.350	0.680	0.680	За селскостоп., горски, ведомствен път	151
38	142.371	7.748	0.802	За селскостоп., горски, ведомствен път	139
39	203.251	5.434	0.330	За селскостоп., горски, ведомствен път	91
		Сума	44.601		

Заявител:^v.....

Вх. №

ДО ПРЕДСЕДАТЕЛЯ НА КОМИСИЯТА ПО

ЧЛ.37,АЛ.1 ОТ ЗСПЗЗ

Дата

с. Морава, общ. Свищов, обл. Велико Търново

ЗАЯВЛЕНИЕ

на основание чл.37в, ал.16 от ЗСПЗЗ и чл.75б от ППЗСПЗЗ

П. И : СИМЕОНОВ с ЕИК/ЕГН

Моля да ми бъдат предоставени за ползване при условията и разпоредбите на чл.37в, ал.16 от ЗСПЗЗ и чл.75б от ППЗСПЗЗ в землището на с. Морава, ЕКАТТЕ 49028

Проектираните в плана за земеразделяне полски пътища, които не са необходими за осигуряване на пътен достъп до имотите

№ по ред	Имот № КВС/КК	Площ на имота по КВС/КК	Площ на имота в масив за ползване	НТП	Масив
1	19.291	1.731	1.731	За селскостоп., горски, ведомствен път	18
2	20.298	2.269	0.075	За селскостоп., горски, ведомствен път	18
3	21.298	2.056	0.191	За селскостоп., горски, ведомствен път	18
		Сума	1.997		

Заявител:

Вх. №

ДО ПРЕДСЕДАТЕЛЯ НА КОМИСИЯТА ПО

ЧЛ.37,АЛ.1 ОТ ЗСПЗЗ

Дата

с. Морава, общ. Свищов, обл. Велико Търново

ЗАЯВЛЕНИЕ

на основание чл.37в, ал.16 от ЗСПЗЗ и чл.756 от ППЗСПЗЗ

МІ НІ : **ВАСИЛЕВ с ЕИК/ЕГН**

Моля да ми бъдат предоставени за ползване при условията и разпоредбите на чл.37в, ал.16 от ЗСПЗЗ и чл.756 от ППЗСПЗЗ в землището на с. Морава, ЕКАТТЕ 49028

Проектираните в плана за земеразделяне полски пътища, които не са необходими за осигуряване на пътен достъп до имотите

№ по ред	Имот № КВС/КК	Площ на имота по КВС/КК	Площ на имота в масив за ползване	НТП	Масив
1	21.298	2.056	0.403	За селскостоп., горски, ведомствен път	19
2	36.324	0.941	0.614	За селскостоп., горски, ведомствен път	47
3	68.199	4.671	0.106	За селскостоп., горски, ведомствен път	90
4	101.155	4.575	0.899	За селскостоп., горски, ведомствен път	146
5	102.132	1.038	0.107	За селскостоп., горски, ведомствен път	146
6	500.2	3.231	0.166	За селскостоп., горски, ведомствен път	120
		Сума	2.296		

Заявител: ...

Вх. №

ДО ПРЕДСЕДАТЕЛЯ НА КОМИСИЯТА ПО

ЧЛ.37,АЛ.1 ОТ ЗСПЗЗ

Дата

с. Морава, общ. Свищов, обл. Велико Търново

ЗАЯВЛЕНИЕ

на основание чл.37в, ал.16 от ЗСПЗЗ и чл.756 от ППЗСПЗЗ

ЮЛ __ В. : ГЕОРГИЕВ с ЕИК/ЕГН :

Моля да ми бъдат предоставени за ползване при условията и разпоредбите на чл.37в, ал.16 от ЗСПЗЗ и чл.756 от ППЗСПЗЗ в землището на с. Морава, ЕКАТТЕ 49028

Проектираните в плана за земеразделяне полски пътища, които не са необходими за осигуряване на пътен достъп до имотите

№ по ред	Имот № КВС/КК	Площ на имота по КВС/КК	Площ на имота в масив за ползване	НТП	Масив
1	62.388	2.124	0.340	За селскостоп., горски, ведомствен път	45
2	99.155	4.487	0.325	За селскостоп., горски, ведомствен път	144
3	100.155	4.509	0.744	За селскостоп., горски, ведомствен път	144
4	100.320	2.324	2.324	За селскостоп., горски, ведомствен път	144
		Сума	3.734		

Заявител:

Вх. №

ДО ПРЕДСЕДАТЕЛЯ НА КОМИСИЯТА ПО

ЧЛ.37,АЛ.1 ОТ ЗСПЗЗ

Дата

с. Морава, общ. Свищов, обл. Велико Търново

ЗАЯВЛЕНИЕ

на основание чл.37в, ал.16 от ЗСПЗЗ и чл.75б от ППЗСПЗЗ

ПЕТЕВИ АГРО ЕООД с ЕИК/ЕГН 205518792

Моля да ми бъдат предоставени за ползване при условията и разпоредбите на чл.37в, ал.16 от ЗСПЗЗ и чл.75б от ППЗСПЗЗ в землището на с. Морава, ЕКАТТЕ 49028

Проектираните в плана за земеразделяне полски пътища, които не са необходими за осигуряване на пътен достъп до имотите

№ по ред	Имот № КВС/КК	Площ на имота по КВС/КК	Площ на имота в масив за ползване	НТП	Масив
1	33.304	2.288	0.429	За селскостоп., горски, ведомствен път	37
2	34.330	4.802	0.510	За селскостоп., горски, ведомствен път	37
3	40.338	3.066	0.545	За селскостоп., горски, ведомствен път	37
4	43.110	3.322	0.060	За селскостоп., горски, ведомствен път	71
5	83.375	4.199	0.658	За селскостоп., горски, ведомствен път	113
		Сума	2.202		

Заявител:



Вх. №

ДО ПРЕДСЕДАТЕЛЯ НА КОМИСИЯТА ПО

ЧЛ.37,АЛ.1 ОТ ЗСПЗЗ

Дата

с. Морава, общ. Свищов, обл. Велико Търново

ЗАЯВЛЕНИЕ

на основание чл.37в, ал.16 от ЗСПЗЗ и чл.75б от ППЗСПЗЗ

НОВЕ ГРИЙН ЕООД с ЕИК/ЕГН 202927086

Моля да ми бъдат предоставени за ползване при условията и разпоредбите на чл.37в, ал.16 от ЗСПЗЗ и чл.75б от ППЗСПЗЗ в землището на с. Морава, ЕКАТТЕ 49028

Проектираните в плана за земеразделяне полски пътища, които не са необходими за осигуряване на пътен достъп до имотите

№ по ред	Имот № КВС/КК	Площ на имота по КВС/КК	Площ на имота в масив за ползване	НТП	Масив
1	10.118	0.556	0.090	За селскостоп., горски, ведомствен път	12
2	27.113	3.638	0.907	За селскостоп., горски, ведомствен път	12
		Сума	0.996		

Заявител:



Вх. №

ДО ПРЕДСЕДАТЕЛЯ НА КОМИСИЯТА ПО

ЧЛ.37,АЛ.1 ОТ ЗСПЗЗ

Дата

с. Морава, общ. Свищов, обл. Велико Търново

ЗАЯВЛЕНИЕ

на основание чл.37в, ал.16 от ЗСПЗЗ и чл.75б от ППЗСПЗЗ

АГРОМАРКЕТ-ДИМИТРОВИ ЕООД с ЕИК/ЕГН 104658388

Моля да ми бъдат предоставени за ползване при условията и разпоредбите на чл.37в, ал.16 от ЗСПЗЗ и чл.75б от ППЗСПЗЗ в землището на с. Морава, ЕКАТТЕ 49028

Проектираните в плана за земеразделяне полски пътища, които не са необходими за осигуряване на пътен достъп до имотите

№ по ред	Имот № КВС/КК	Площ на имота по КВС/КК	Площ на имота в масив за ползване	НТП	Масив
1	72.389	1.070	0.157	За селскостоп., горски, ведомствен път	97
2	73.203	6.653	0.430	За селскостоп., горски, ведомствен път	97
3	88.83	0.865	0.615	За селскостоп., горски, ведомствен път	132
4	118.365	1.243	0.036	За селскостоп., горски, ведомствен път	157
		Сума	1.238		

Заявители
АГРОМАРКЕТ-ДИМИТРОВИ ЕООД

Вх. №

ДО ПРЕДСЕДАТЕЛЯ НА КОМИСИЯТА ПО

ЧЛ.37,АЛ.1 ОТ ЗСПЗЗ

Дата

с. Морава, общ. Свищов, обл. Велико Търново

ЗАЯВЛЕНИЕ

на основание чл.37в, ал.16 от ЗСПЗЗ и чл.75б от ППЗСПЗЗ

КОБО ЕООД с ЕИК/ЕГН 104606181

Моля да ми бъдат предоставени за ползване при условията и разпоредбите на чл.37в, ал.16 от ЗСПЗЗ и чл.75б от ППЗСПЗЗ в землището на с. Морава, ЕКАТТЕ 49028

Проектираните в плана за земеразделяне полски пътища, които не са необходими за осигуряване на пътен достъп до имотите

№ по ред	Имот № КВС/КК	Площ на имота по КВС/КК	Площ на имота в масив за ползване	НТП	Масив
1	43.110	3.322	0.052	За селскостоп., горски, ведомствен път	70
2	73.203	6.653	0.273	За селскостоп., горски, ведомствен път	101
		Сума	0.325		

Заявител:

15 16/06

Вх. №

ДО ПРЕДСЕДАТЕЛЯ НА КОМИСИЯТА ПО

ЧЛ.37,АЛ.1 ОТ ЗСПЗЗ

Дата

с. Морава, общ. Свищов, обл. Велико Търново

ЗАЯВЛЕНИЕ

на основание чл.37в, ал.16 от ЗСПЗЗ и чл.75б от ППЗСПЗЗ

СОРТОВИ СЕМЕНА-ВАРДИМ АД с ЕИК/ЕГН 104095064

Моля да ми бъдат предоставени за ползване при условията и разпоредбите на чл.37в, ал.16 от ЗСПЗЗ и чл.75б от ППЗСПЗЗ в землището на с. Морава, ЕКАТТЕ 49028

Проектираните в плана за земеразделяне полски пътища, които не са необходими за осигуряване на пътен достъп до имотите

№ по ред	Имот № КВС/КК	Площ на имота по КВС/КК	Площ на имота в масив за ползване	НТП	Масив
1	1.397	5.954	1.834	За селскостоп., горски, ведомствен път	3
		Сума	1.834		

Заявител: .

Вх. №

ДО ПРЕДСЕДАТЕЛЯ НА КОМИСИЯТА ПО

ЧЛ.37,АЛ.1 ОТ ЗСПЗЗ

Дата

с. Морава, общ. Свищов, обл. Велико Търново

ЗАЯВЛЕНИЕ

на основание чл.37в, ал.16 от ЗСПЗЗ и чл.75б от ППЗСПЗЗ

СД МАКАВЕЕВИ МИС И СИЕ с ЕИК/ЕГН 104508214

Моля да ми бъдат предоставени за ползване при условията и разпоредбите на чл.37в, ал.16 от ЗСПЗЗ и чл.75б от ППЗСПЗЗ в землището на с. Морава, ЕКАТТЕ 49028

Проектираните в плана за земеразделяне полски пътища, които не са необходими за осигуряване на пътен достъп до имотите

№ по ред	Имот № КВС/КК	Площ на имота по КВС/КК	Площ на имота в масив за ползване	НТП	Масив
1	38.323	3.701	0.100	За селскостоп., горски, ведомствен път	53
2	114.167	3.232	0.630	За селскостоп., горски, ведомствен път	153
3	115.345	1.852	0.183	За селскостоп., горски, ведомствен път	153
		Сума	0.913		

Заявител:



Вх. №

ДО ПРЕДСЕДАТЕЛЯ НА КОМИСИЯТА ПО

ЧЛ.37,АЛ.1 ОТ ЗСПЗЗ

Дата

с. Ореш, общ. Свищов, обл. Велико Търново

ЗАЯВЛЕНИЕ

на основание чл.37в, ал.16 от ЗСПЗЗ и чл.756 от ППЗСПЗЗ

СОРТОВИ СЕМЕНА-ЕЛИТ-2001 ЕООД с ЕИК/ЕГН 104540137

Моля да ми бъдат предоставени за ползване при условията и разпоредбите на чл.37в, ал.16 от ЗСПЗЗ и чл.756 от ППЗСПЗЗ в землището на с. Ореш, ЕКАТТЕ 53672

Проектираните в плана за земеразделяне полски пътища, които не са необходими за осигуряване на пътен достъп до имотите

№ по ред	Имот № КВС/КК	Площ на имота по КВС/КК	Площ на имота в масив за ползване	НТП	Масив
1	15.46	5.225	2.456	За селскостоп., горски, ведомствен път	66
2	21.551	15.099	0.189	За селскостоп., горски, ведомствен път	74
3	21.551	15.099	4.445	За селскостоп., горски, ведомствен път	77
4	27.420	0.605	0.540	За селскостоп., горски, ведомствен път	67
5	44.22	0.788	0.159	За селскостоп., горски, ведомствен път	71
6	44.23	1.849	1.024	За селскостоп., горски, ведомствен път	71
7	44.514	3.554	2.483	За селскостоп., горски, ведомствен път	71
8	49.36	3.659	1.698	За селскостоп., горски, ведомствен път	29
9	49.37	0.972	0.445	За селскостоп., горски, ведомствен път	29

№ по ред	Имот № КВС/КК	Площ на имота по КВС/КК	Площ на имота в масив за ползване	НТП	Масив
10	50.14	3.140	1.201	За селскостоп., горски, ведомствен път	29
11	55.1	0.838	0.157	За селскостоп., горски, ведомствен път	29
12	55.23	2.859	1.503	За селскостоп., горски, ведомствен път	29
13	63.21	1.834	1.401	За селскостоп., горски, ведомствен път	107
14	64.16	2.362	2.312	За селскостоп., горски, ведомствен път	107
15	64.555	3.045	2.288	За селскостоп., горски, ведомствен път	107
16	84.11	0.955	0.040	За селскостоп., горски, ведомствен път	71
17	96.11	0.940	0.940	За селскостоп., горски, ведомствен път	74
18	97.10	1.047	1.047	За селскостоп., горски, ведомствен път	74
19	98.12	0.908	0.388	За селскостоп., горски, ведомствен път	74
20	100.15	1.881	1.689	За селскостоп., горски, ведомствен път	74
21	101.12	1.504	1.476	За селскостоп., горски, ведомствен път	74
22	101.531	1.638	1.477	За селскостоп., горски, ведомствен път	74
23	102.9	1.467	0.134	За селскостоп., горски, ведомствен път	74
24	102.9	1.467	0.046	За селскостоп., горски, ведомствен път	76
25	103.17	0.877	0.090	За селскостоп., горски, ведомствен път	76
26	103.18	1.815	1.274	За селскостоп., горски, ведомствен път	74
27	103.18	1.815	0.469	За селскостоп., горски, ведомствен път	76
28	105.15	1.979	1.948	За селскостоп., горски, ведомствен път	77
29	106.17	2.582	2.562	За селскостоп., горски, ведомствен път	77
30	107.23	3.095	3.073	За селскостоп., горски, ведомствен път	77

№ по ред	Имот № КВС/КК	Площ на имота по КВС/КК	Площ на имота в масив за ползване	НТП	Масив
31	108.56	4.081	3.917	За селскостоп., горски, ведомствен път	77
32	108.57	6.441	5.963	За селскостоп., горски, ведомствен път	73
33	108.58	1.750	1.170	За селскостоп., горски, ведомствен път	74
34	108.58	1.750	0.547	За селскостоп., горски, ведомствен път	76
35	108.552	1.509	0.375	За селскостоп., горски, ведомствен път	73
36	109.41	6.589	6.396	За селскостоп., горски, ведомствен път	73
37	110.52	6.235	6.156	За селскостоп., горски, ведомствен път	73
38	112.25	5.961	4.190	За селскостоп., горски, ведомствен път	73
39	112.26	3.615	3.393	За селскостоп., горски, ведомствен път	73
40	114.15	1.725	1.696	За селскостоп., горски, ведомствен път	137
41	121.34	0.623	0.274	За селскостоп., горски, ведомствен път	98
42	122.30	3.936	0.376	За селскостоп., горски, ведомствен път	154
43	125.24	3.390	0.605	За селскостоп., горски, ведомствен път	90
44	145.27	2.372	1.001	За селскостоп., горски, ведомствен път	89
45	146.22	2.965	2.437	За селскостоп., горски, ведомствен път	89
46	147.18	3.349	1.853	За селскостоп., горски, ведомствен път	89
47	149.24	2.498	2.235	За селскостоп., горски, ведомствен път	89
48	150.21	2.906	2.906	За селскостоп., горски, ведомствен път	89
49	152.490	1.797	1.740	За селскостоп., горски, ведомствен път	86
50	157.504	4.921	1.005	За селскостоп., горски, ведомствен път	126
51	162.467	3.378	0.434	За селскостоп., горски, ведомствен път	156

№ по ред	Имот № КВС/КК	Площ на имота по КВС/КК	Площ на имота в масив за ползване	НТП	Масив
52	162.467	3.378	0.399	За селскостоп., горски, ведомствен път	126
53	163.15	3.282	3.282	За селскостоп., горски, ведомствен път	86
54	165.35	2.337	2.312	За селскостоп., горски, ведомствен път	65
55	165.508	7.182	0.148	За селскостоп., горски, ведомствен път	65
56	166.25	2.423	2.394	За селскостоп., горски, ведомствен път	65
57	166.508	10.554	0.213	За селскостоп., горски, ведомствен път	65
58	167.26	2.703	2.649	За селскостоп., горски, ведомствен път	65
59	172.40	1.013	1.009	За селскостоп., горски, ведомствен път	7
60	172.49	1.079	1.078	За селскостоп., горски, ведомствен път	7
61	172.50	1.088	1.080	За селскостоп., горски, ведомствен път	7
62	173.32	1.001	0.888	За селскостоп., горски, ведомствен път	7
63	175.11	1.022	1.020	За селскостоп., горски, ведомствен път	21
64	175.473	2.839	2.658	За селскостоп., горски, ведомствен път	21
65	176.475	1.348	1.348	За селскостоп., горски, ведомствен път	21
66	177.27	1.306	1.098	За селскостоп., горски, ведомствен път	21
67	178.40	0.872	0.661	За селскостоп., горски, ведомствен път	21
68	193.12	1.627	0.439	За селскостоп., горски, ведомствен път	107
69	193.606	2.427	0.638	За селскостоп., горски, ведомствен път	107
70	197.9	1.568	0.563	За селскостоп., горски, ведомствен път	107
71	197.9	1.568	0.196	За селскостоп., горски, ведомствен път	83
72	198.7	1.314	0.423	За селскостоп., горски, ведомствен път	107

№ по ред	Имот № КВС/КК	Площ на имота по КВС/КК	Площ на имота в масив за ползване	НТП	Масив
73	198.7	1.314	0.436	За селскостоп., горски, ведомствен път	83
74	199.4	1.314	0.250	За селскостоп., горски, ведомствен път	107
75	199.4	1.314	0.578	За селскостоп., горски, ведомствен път	83
76	199.555	2.331	0.527	За селскостоп., горски, ведомствен път	107
77	209.5	1.215	1.215	За селскостоп., горски, ведомствен път	83
78	215.17	7.465	0.686	За селскостоп., горски, ведомствен път	90
79	222.19	3.051	1.017	За селскостоп., горски, ведомствен път	71
80	229.339	1.763	1.696	За селскостоп., горски, ведомствен път	83
81	238.10	0.280	0.280	За селскостоп., горски, ведомствен път	126
82	238.19	0.372	0.372	За селскостоп., горски, ведомствен път	126
83	238.26	0.931	0.931	За селскостоп., горски, ведомствен път	126
84	238.27	0.418	0.418	За селскостоп., горски, ведомствен път	126
85	238.503	8.357	7.287	За селскостоп., горски, ведомствен път	126
86	244.7	0.258	0.258	За селскостоп., горски, ведомствен път	126
87	244.14	0.256	0.256	За селскостоп., горски, ведомствен път	126
88	244.28	0.259	0.259	За селскостоп., горски, ведомствен път	126
89	244.32	0.259	0.259	За селскостоп., горски, ведомствен път	126
90	244.35	0.259	0.259	За селскостоп., горски, ведомствен път	126
91	244.39	0.258	0.258	За селскостоп., горски, ведомствен път	126
92	244.44	0.259	0.259	За селскостоп., горски, ведомствен път	126
93	244.48	0.260	0.175	За селскостоп., горски, ведомствен път	126

№ по ред	Имот № КВС/КК	Площ на имота по КВС/КК	Площ на имота в масив за ползване	НТП	Масив
94	244.49	0.259	0.160	За селскостоп., горски, ведомствен път	126
95	251.4	0.879	0.853	За селскостоп., горски, ведомствен път	73
96	252.552	2.045	2.045	За селскостоп., горски, ведомствен път	73
97	253.556	3.662	0.406	За селскостоп., горски, ведомствен път	73
98	406.538	5.072	1.042	За селскостоп., горски, ведомствен път	154
		Сума	134.300		

Заявител:



Вх. №

ДО ПРЕДСЕДАТЕЛЯ НА КОМИСИЯТА ПО

ЧЛ.37,АЛ.1 ОТ ЗСПЗЗ

Дата

с. Ореш, общ. Свищов, обл. Велико Търново

ЗАЯВЛЕНИЕ

на основание чл.37в, ал.16 от ЗСПЗЗ и чл.75б от ППЗСПЗЗ

СОРТОВИ СЕМЕНА-ИНВЕСТ АД с ЕИК/ЕГН 104093946

Моля да ми бъдат предоставени за ползване при условията и разпоредбите на чл.37в, ал.16 от ЗСПЗЗ и чл.75б от ППЗСПЗЗ в землището на с. Ореш, ЕКАТТЕ 53672

Проектираните в плана за земеразделяне полски пътища, които не са необходими за осигуряване на пътен достъп до имотите

№ по ред	Имот № КВС/КК	Площ на имота по КВС/КК	Площ на имота в масив за ползване	НТП	Масив
1	10.19	2.543	2.529	За селскостоп., горски, ведомствен път	80
2	11.27	2.188	2.181	За селскостоп., горски, ведомствен път	80
3	11.33	9.996	9.946	За селскостоп., горски, ведомствен път	80
4	11.608	4.557	0.260	За селскостоп., горски, ведомствен път	80
5	15.46	5.225	0.472	За селскостоп., горски, ведомствен път	152
6	15.46	5.225	0.582	За селскостоп., горски, ведомствен път	150
7	21.551	15.099	0.867	За селскостоп., горски, ведомствен път	146
8	59.26	2.966	0.909	За селскостоп., горски, ведомствен път	63
9	59.26	2.966	0.324	За селскостоп., горски, ведомствен път	119

№ по ред	Имот № КВС/КК	Площ на имота по КВС/КК	Площ на имота в масив за ползване	НТП	Масив
10	66.545	0.978	0.267	За селскостоп., горски, ведомствен път	81
11	68.17	6.563	0.388	За селскостоп., горски, ведомствен път	82
12	80.11	1.212	1.160	За селскостоп., горски, ведомствен път	87
13	81.12	1.566	1.504	За селскостоп., горски, ведомствен път	87
14	86.23	4.118	4.103	За селскостоп., горски, ведомствен път	87
15	87.36	2.834	2.776	За селскостоп., горски, ведомствен път	87
16	89.21	1.123	1.094	За селскостоп., горски, ведомствен път	87
17	89.22	2.163	1.240	За селскостоп., горски, ведомствен път	87
18	89.22	2.163	0.905	За селскостоп., горски, ведомствен път	145
19	89.530	2.601	0.265	За селскостоп., горски, ведомствен път	87
20	90.13	1.132	1.128	За селскостоп., горски, ведомствен път	87
21	99.13	1.734	1.708	За селскостоп., горски, ведомствен път	79
22	114.16	1.157	0.034	За селскостоп., горски, ведомствен път	214
23	114.556	1.754	0.320	За селскостоп., горски, ведомствен път	214
24	119.16	1.955	1.955	За селскостоп., горски, ведомствен път	69
25	125.24	3.390	0.552	За селскостоп., горски, ведомствен път	169
26	132.32	4.171	1.366	За селскостоп., горски, ведомствен път	122
27	132.32	4.171	1.721	За селскостоп., горски, ведомствен път	100
28	133.34	3.563	1.259	За селскостоп., горски, ведомствен път	122
29	133.34	3.563	1.415	За селскостоп., горски, ведомствен път	100
30	134.18	2.469	1.361	За селскостоп., горски, ведомствен път	122

№ по ред	Имот № КВС/КК	Площ на имота по КВС/КК	Площ на имота в масив за ползване	НТП	Масив
31	142.31	4.785	1.401	За селскостоп., горски, ведомствен път	205
32	144.21	4.493	1.491	За селскостоп., горски, ведомствен път	205
33	156.9	1.457	0.581	За селскостоп., горски, ведомствен път	122
34	168.17	1.974	1.483	За селскостоп., горски, ведомствен път	50
35	169.27	1.706	1.706	За селскостоп., горски, ведомствен път	50
36	169.476	6.732	1.808	За селскостоп., горски, ведомствен път	50
37	170.476	4.064	0.150	За селскостоп., горски, ведомствен път	50
38	181.9	2.785	1.058	За селскостоп., горски, ведомствен път	11
39	215.17	7.465	0.558	За селскостоп., горски, ведомствен път	169
40	253.4	1.197	0.980	За селскостоп., горски, ведомствен път	18
41	254.7	2.097	1.993	За селскостоп., горски, ведомствен път	18
42	406.538	5.072	1.027	За селскостоп., горски, ведомствен път	122
		Сума	58.828		

Заявители: ...



Вх. №

ДО ПРЕДСЕДАТЕЛЯ НА КОМИСИЯТА ПО
ЧЛ.37,АЛ.1 ОТ ЗСПЗЗ

Дата

с. Ореш, общ. Свищов, обл. Велико Търново

ЗАЯВЛЕНИЕ

на основание чл.37в, ал.16 от ЗСПЗЗ и чл.75б от ППЗСПЗЗ

СОРТОВИ СЕМЕНА-СВИЩОВ АД с ЕИК/ЕГН 104098936

Моля да ми бъдат предоставени за ползване при условията и разпоредбите на чл.37в, ал.16 от ЗСПЗЗ и чл.75б от ППЗСПЗЗ в землището на с. Ореш, ЕКАТТЕ 53672

Проектираните в плана за земеразделяне полски пътища, които не са необходими за осигуряване на пътен достъп до имотите

№ по ред	Имот № КВС/КК	Площ на имота по КВС/КК	Площ на имота в масив за ползване	НТП	Масив
1	5.426	6.808	0.047	За селскостоп., горски, ведомствен път	88
2	5.428	2.828	0.849	За селскостоп., горски, ведомствен път	88
3	5.469	0.778	0.094	За селскостоп., горски, ведомствен път	32
4	9.34	2.726	0.186	За селскостоп., горски, ведомствен път	70
5	44.514	3.554	0.739	За селскостоп., горски, ведомствен път	68
6	75.12	0.957	0.922	За селскостоп., горски, ведомствен път	99
7	75.468	3.505	0.491	За селскостоп., горски, ведомствен път	99
8	76.18	2.529	0.848	За селскостоп., горски, ведомствен път	99
9	77.22	2.626	0.389	За селскостоп., горски, ведомствен път	99

№ по ред	Имот № КВС/КК	Площ на имота по КВС/КК	Площ на имота в масив за ползване	НТП	Масив
10	80.530	2.545	2.259	За селскостоп., горски, ведомствен път	99
11	81.12	1.566	0.041	За селскостоп., горски, ведомствен път	99
12	83.20	0.863	0.816	За селскостоп., горски, ведомствен път	68
13	84.11	0.955	0.846	За селскостоп., горски, ведомствен път	68
14	85.7	0.991	0.930	За селскостоп., горски, ведомствен път	68
15	89.530	2.601	0.084	За селскостоп., горски, ведомствен път	99
16	93.532	1.807	0.529	За селскостоп., горски, ведомствен път	2
17	95.15	1.998	1.983	За селскостоп., горски, ведомствен път	2
18	95.531	2.028	1.332	За селскостоп., горски, ведомствен път	2
19	97.11	1.394	1.351	За селскостоп., горски, ведомствен път	2
20	98.12	0.908	0.441	За селскостоп., горски, ведомствен път	2
21	98.13	0.876	0.847	За селскостоп., горски, ведомствен път	2
22	100.15	1.881	0.127	За селскостоп., горски, ведомствен път	2
23	128.536	5.727	4.593	За селскостоп., горски, ведомствен път	70
24	129.519	4.086	0.750	За селскостоп., горски, ведомствен път	70
25	130.539	4.671	2.858	За селскостоп., горски, ведомствен път	70
26	135.537	5.898	0.352	За селскостоп., горски, ведомствен път	70
27	136.23	5.585	5.506	За селскостоп., горски, ведомствен път	70
28	136.24	4.656	4.615	За селскостоп., горски, ведомствен път	70
29	138.43	5.159	0.355	За селскостоп., горски, ведомствен път	70
30	151.14	1.904	1.873	За селскостоп., горски, ведомствен път	72

№ по ред	Имот № КВС/КК	Площ на имота по КВС/КК	Площ на имота в масив за ползване	НТП	Масив
31	152.12	1.087	0.623	За селскостоп., горски, ведомствен път	173
32	152.13	0.301	0.263	За селскостоп., горски, ведомствен път	72
33	200.13	1.306	1.270	За селскостоп., горски, ведомствен път	88
34	200.429	1.748	0.730	За селскостоп., горски, ведомствен път	88
35	202.16	1.703	1.663	За селскостоп., горски, ведомствен път	88
36	202.428	1.543	0.569	За селскостоп., горски, ведомствен път	88
37	208.32	0.522	0.517	За селскостоп., горски, ведомствен път	32
38	211.31	0.865	0.842	За селскостоп., горски, ведомствен път	32
39	211.32	1.003	0.988	За селскостоп., горски, ведомствен път	32
40	213.30	1.035	0.969	За селскостоп., горски, ведомствен път	32
41	223.514	3.489	2.409	За селскостоп., горски, ведомствен път	68
42	405.521	6.424	0.249	За селскостоп., горски, ведомствен път	70
43	405.524	4.539	0.291	За селскостоп., горски, ведомствен път	70
44	405.543	6.367	1.115	За селскостоп., горски, ведомствен път	72
		Сума	49.552		

Заявитель:



Вх. №

ДО ПРЕДСЕДАТЕЛЯ НА КОМИСИЯТА ПО

ЧЛ.37,АЛ.1 ОТ ЗСПЗЗ

Дата

с. Ореш, общ. Свищов, обл. Велико Търново

ЗАЯВЛЕНИЕ

на основание чл.37в, ал.16 от ЗСПЗЗ и чл.756 от ППЗСПЗЗ

МАРТЕКС ООД с ЕИК/ЕГН 104574513

Моля да ми бъдат предоставени за ползване при условията и разпоредбите на чл.37в, ал.16 от ЗСПЗЗ и чл.756 от ППЗСПЗЗ в землището на с. Ореш, ЕКАТТЕ 53672

Проектираните в плана за земеразделяне полски пътища, които не са необходими за осигуряване на пътен достъп до имотите

№ по ред	Имот № КВС/КК	Площ на имота по КВС/КК	Площ на имота в масив за ползване	НТП	Масив
1	31.28	3.799	2.745	За селскостоп., горски, ведомствен път	4
2	142.31	4.785	3.339	За селскостоп., горски, ведомствен път	138
3	144.21	4.493	2.949	За селскостоп., горски, ведомствен път	138
4	192.339	3.884	0.320	За селскостоп., горски, ведомствен път	14
5	224.10	3.625	1.222	За селскостоп., горски, ведомствен път	14
6	224.339	4.796	0.628	За селскостоп., горски, ведомствен път	14
		Сума	11.202		

Заявител:



Вх. №

ДО ПРЕДСЕДАТЕЛЯ НА КОМИСИЯТА ПО
ЧЛ.37,АЛ.1 ОТ ЗСПЗЗ

Дата

с. Ореш, общ. Свищов, обл. Велико Търново

ЗАЯВЛЕНИЕ

на основание чл.37в, ал.16 от ЗСПЗЗ и чл.75б от ППЗСПЗЗ

Д-р *А.С.*

РАФАИЛОВА с ЕИК/ЕГН

Моля да ми бъдат предоставени за ползване при условията и разпоредбите на чл.37в, ал.16 от ЗСПЗЗ и чл.75б от ППЗСПЗЗ в землището на с. Ореш, ЕКАТТЕ 53672

Проектираните в плана за земеразделяне полски пътища, които не са необходими за осигуряване на пътен достъп до имотите

№ по ред	Имот № КВС/КК	Площ на имота по КВС/КК	Площ на имота в масив за ползване	НТП	Масив
1	18.6	1.987	0.770	За селскостоп., горски, ведомствен път	143
2	34.17	2.059	0.112	За селскостоп., горски, ведомствен път	56
3	37.27	1.376	0.742	За селскостоп., горски, ведомствен път	51
4	37.42	2.381	0.521	За селскостоп., горски, ведомствен път	55
5	42.33	3.387	0.705	За селскостоп., горски, ведомствен път	55
6	42.577	3.038	0.583	За селскостоп., горски, ведомствен път	55
7	54.9	1.716	0.057	За селскостоп., горски, ведомствен път	143
8	227.14	0.586	0.198	За селскостоп., горски, ведомствен път	206
9	227.15	0.573	0.185	За селскостоп., горски, ведомствен път	206

№ по ред	Имот № КВС/КК	Площ на имота по КВС/КК	Площ на имота в масив за ползване	НТП	Масив
10	240.10	0.548	0.144	За селскостоп., горски, ведомствен път	206
11	240.11	0.526	0.157	За селскостоп., горски, ведомствен път	206
12	241.10	0.540	0.122	За селскостоп., горски, ведомствен път	206
		Сума	4.295		

Заявител:

Вх. №

ДО ПРЕДСЕДАТЕЛЯ НА КОМИСИЯТА ПО

ЧЛ.37,АЛ.1 ОТ ЗСПЗЗ

Дата

с. Ореш, общ. Свищов, обл. Велико Търново

ЗАЯВЛЕНИЕ

на основание чл.37в, ал.16 от ЗСПЗЗ и чл.75б от ППЗСПЗЗ

М *И* *З* ИВАНОВ с ЕИК/ЕГН

Моля да ми бъдат предоставени за ползване при условията и разпоредбите на чл.37в, ал.16 от ЗСПЗЗ и чл.75б от ППЗСПЗЗ в землището на с. Ореш, ЕКАТТЕ 53672

Проектираните в плана за земеразделяне полски пътища, които не са необходими за осигуряване на пътен достъп до имотите

№ по ред	Имот № КВС/КК	Площ на имота по КВС/КК	Площ на имота в масив за ползване	НТП	Масив
1	18.6	1.987	0.247	За селскостоп., горски, ведомствен път	197
2	54.9	1.716	0.287	За селскостоп., горски, ведомствен път	197
		Сума	0.534		

Заявител:

Вх. №

ДО ПРЕДСЕДАТЕЛЯ НА КОМИСИЯТА ПО

ЧЛ.37,АЛ.1 ОТ ЗСПЗЗ

Дата

с. Ореш, общ. Свищов, обл. Велико Търново

ЗАЯВЛЕНИЕ

на основание чл.37в, ал.16 от ЗСПЗЗ и чл.75б от ППЗСПЗЗ

Й. М. КОПОВ с ЕИК/ЕГН

Моля да ми бъдат предоставени за ползване при условията и разпоредбите на чл.37в, ал.16 от ЗСПЗЗ и чл.75б от ППЗСПЗЗ в землището на с. Ореш, ЕКАТТЕ 53672

Проектираните в плана за земеразделяне полски пътища, които не са необходими за осигуряване на пътен достъп до имотите

№ по ред	Имот № КВС/КК	Площ на имота по КВС/КК	Площ на имота в масив за ползване	НТП	Масив
1	20.13	1.337	0.082	За селскостоп., горски, ведомствен път	43
2	34.17	2.059	0.374	За селскостоп., горски, ведомствен път	128
3	50.14	3.140	0.952	За селскостоп., горски, ведомствен път	115
4	55.23	2.859	0.752	За селскостоп., горски, ведомствен път	115
5	59.25	4.015	1.035	За селскостоп., горски, ведомствен път	149
6	65.517	5.715	0.320	За селскостоп., горски, ведомствен път	135
7	186.16	1.960	0.143	За селскостоп., горски, ведомствен път	92
8	188.457	7.648	0.560	За селскостоп., горски, ведомствен път	92
9	300.50	3.815	0.275	За селскостоп., горски, ведомствен път	45

№ по ред	Имот № КВС/КК	Площ на имота по КВС/КК	Площ на имота в масив за ползване	НТП	Масив
10	401.488	1.453	0.094	За селскостоп., горски, ведомствен път	92
		Сума	4.587		

Заявитель:

№ 16 Кривопаланка

Вх. №

ДО ПРЕДСЕДАТЕЛЯ НА КОМИСИЯТА ПО

ЧЛ.37,АЛ.1 ОТ ЗСПЗЗ

Дата

с. Ореш, общ. Свищов, обл. Велико Търново

ЗАЯВЛЕНИЕ

на основание чл.37в, ал.16 от ЗСПЗЗ и чл.75б от ППЗСПЗЗ

ЕЛ

1 И

1 ПЕТРОВА с ЕИК/ЕГН

Моля да ми бъдат предоставени за ползване при условията и разпоредбите на чл.37в, ал.16 от ЗСПЗЗ и чл.75б от ППЗСПЗЗ в землището на с. Ореш, ЕКАТТЕ 53672

Проектираните в плана за земеразделяне полски пътища, които не са необходими за осигуряване на пътен достъп до имотите

№ по ред	Имот № КВС/КК	Площ на имота по КВС/КК	Площ на имота в масив за ползване	НТП	Масив
1	41.30	1.149	0.334	За селскостоп., горски, ведомствен път	58
		Сума	0.334		

Заявител: 

....

Вх. №

ДО ПРЕДСЕДАТЕЛЯ НА КОМИСИЯТА ПО

ЧЛ.37,АЛ.1 ОТ ЗСПЗЗ

Дата

с. Ореш, общ. Свищов, обл. Велико Търново

ЗАЯВЛЕНИЕ

на основание чл.37в, ал.16 от ЗСПЗЗ и чл.75б от ППЗСПЗЗ

П л а н

1 СЛАВОВА с ЕИК/ЕГН

Моля да ми бъдат предоставени за ползване при условията и разпоредбите на чл.37в, ал.16 от ЗСПЗЗ и чл.75б от ППЗСПЗЗ в землището на с. Ореш, ЕКАТТЕ 53672

Проектираните в плана за земеразделяне полски пътища, които не са необходими за осигуряване на пътен достъп до имотите

№ по ред	Имот № КВС/КК	Площ на имота по КВС/КК	Площ на имота в масив за ползване	НТП	Масив
1	49.36	3.659	0.806	За селскостоп., горски, ведомствен път	204
2	54.9	1.716	0.321	За селскостоп., горски, ведомствен път	8
		Сума	1.127		

Заявител: .

.....

Вх. №

ДО ПРЕДСЕДАТЕЛЯ НА КОМИСИЯТА ПО
ЧЛ.37,АЛ.1 ОТ ЗСПЗЗ

Дата

с. Ореш, общ. Свищов, обл. Велико Търново

ЗАЯВЛЕНИЕ

на основание чл.37в, ал.16 от ЗСПЗЗ и чл.75б от ППЗСПЗЗ

Р. М. З РАСИМОВ с ЕИК/ЕГН

Моля да ми бъдат предоставени за ползване при условията и разпоредбите на чл.37в, ал.16 от ЗСПЗЗ и чл.75б от ППЗСПЗЗ в землището на с. Ореш, ЕКАТТЕ 53672

Проектираните в плана за земеразделяне полски пътища, които не са необходими за осигуряване на пътен достъп до имотите

№ по ред	Имот № КВС/КК	Площ на имота по КВС/КК	Площ на имота в масив за ползване	НТП	Масив
1	159.493	4.948	0.706	За селскостоп., горски, ведомствен път	166
2	160.496	2.630	0.524	За селскостоп., горски, ведомствен път	166
3	189.19	3.688	1.047	За селскостоп., горски, ведомствен път	13
4	230.14	0.431	0.431	За селскостоп., горски, ведомствен път	166
5	231.496	0.476	0.476	За селскостоп., горски, ведомствен път	166
6	232.14	0.430	0.427	За селскостоп., горски, ведомствен път	166
7	232.15	0.429	0.420	За селскостоп., горски, ведомствен път	166
8	233.13	0.411	0.396	За селскостоп., горски, ведомствен път	166
9	233.496	0.721	0.721	За селскостоп., горски, ведомствен път	166

№ по ред	Имот № КВС/КК	Площ на имота по КВС/КК	Площ на имота в масив за ползване	НТП	Масив
10	241.10	0.540	0.039	За селскостоп., горски, ведомствен път	166
		Сума	5.186		

Заявител: .

Вх. №

ДО ПРЕДСЕДАТЕЛЯ НА КОМИСИЯТА ПО
ЧЛ.37,АЛ.1 ОТ ЗСПЗЗ

Дата

с. Ореш, общ. Свищов, обл. Велико Търново

ЗАЯВЛЕНИЕ

на основание чл.37в, ал.16 от ЗСПЗЗ и чл.75б от ППЗСПЗЗ

М. М.

1 МАРТИНОВА с ЕИК/ЕГН

Моля да ми бъдат предоставени за ползване при условията и разпоредбите на чл.37в, ал.16 от ЗСПЗЗ и чл.75б от ППЗСПЗЗ в землището на с. Ореш, ЕКАТТЕ 53672

Проектираните в плана за земеразделяне полски пътища, които не са необходими за осигуряване на пътен достъп до имотите

№ по ред	Имот № КВС/КК	Площ на имота по КВС/КК	Площ на имота в масив за ползване	НТП	Масив
1	5.428	2.828	0.231	За селскостоп., горски, ведомствен път	97
2	5.428	2.828	0.235	За селскостоп., горски, ведомствен път	95
3	15.46	5.225	1.174	За селскостоп., горски, ведомствен път	151
4	19.8	0.951	0.685	За селскостоп., горски, ведомствен път	124
5	19.9	2.300	0.130	За селскостоп., горски, ведомствен път	124
6	20.12	1.034	0.109	За селскостоп., горски, ведомствен път	124
7	28.15	2.692	0.032	За селскостоп., горски, ведомствен път	91
8	34.17	2.059	0.035	За селскостоп., горски, ведомствен път	195
9	68.13	0.519	0.353	За селскостоп., горски, ведомствен път	85

№ по ред	Имот № КВС/КК	Площ на имота по КВС/КК	Площ на имота в масив за ползване	НТП	Масив
10	68.17	6.563	0.852	За селскостоп., горски, ведомствен път	85
11	76.18	2.529	0.455	За селскостоп., горски, ведомствен път	148
12	77.22	2.626	0.946	За селскостоп., горски, ведомствен път	148
13	78.14	1.307	0.775	За селскостоп., горски, ведомствен път	148
14	79.14	1.448	1.392	За селскостоп., горски, ведомствен път	148
15	93.532	1.807	0.170	За селскостоп., горски, ведомствен път	54
16	175.473	2.839	0.181	За селскостоп., горски, ведомствен път	167
17	178.40	0.872	0.051	За селскостоп., горски, ведомствен път	167
18	187.17	4.923	0.530	За селскостоп., горски, ведомствен път	93
19	188.457	7.648	2.334	За селскостоп., горски, ведомствен път	101
20	190.16	1.395	0.043	За селскостоп., горски, ведомствен път	96
21	205.20	2.783	1.073	За селскостоп., горски, ведомствен път	97
22	223.16	2.462	0.067	За селскостоп., горски, ведомствен път	34
23	224.10	3.625	0.242	За селскостоп., горски, ведомствен път	109
24	227.14	0.586	0.371	За селскостоп., горски, ведомствен път	123
25	227.15	0.573	0.375	За селскостоп., горски, ведомствен път	123
26	240.10	0.548	0.382	За селскостоп., горски, ведомствен път	123
27	240.11	0.526	0.365	За селскостоп., горски, ведомствен път	123
28	241.10	0.540	0.379	За селскостоп., горски, ведомствен път	123
		Сума	13.967		

Заявител: .

.....

Вх. №

ДО ПРЕДСЕДАТЕЛЯ НА КОМИСИЯТА ПО

ЧЛ.37,АЛ.1 ОТ ЗСПЗЗ

Дата

с. Ореш, общ. Свищов, обл. Велико Търново

ЗАЯВЛЕНИЕ

на основание чл.37в, ал.16 от ЗСПЗЗ и чл.75б от ППЗСПЗЗ

И **Й** **Иванов с ЕИК/ЕГН**

Моля да ми бъдат предоставени за ползване при условията и разпоредбите на чл.37в, ал.16 от ЗСПЗЗ и чл.75б от ППЗСПЗЗ в землището на с. Ореш, ЕКАТТЕ 53672

Проектираните в плана за земеразделяне полски пътища, които не са необходими за осигуряване на пътен достъп до имотите

№ по ред	Имот № КВС/КК	Площ на имота по КВС/КК	Площ на имота в масив за ползване	НТП	Масив
1	19.8	0.951	0.200	За селскостоп., горски, ведомствен път	116
		Сума	0.200		

Заявител: ...

Вх. №

ДО ПРЕДСЕДАТЕЛЯ НА КОМИСИЯТА ПО
ЧЛ.37,АЛ.1 ОТ ЗСПЗЗ

Дата

с. Ореш, общ. Свищов, обл. Велико Търново

ЗАЯВЛЕНИЕ

на основание чл.37в, ал.16 от ЗСПЗЗ и чл.75б от ППЗСПЗЗ

Идентификационен номер **МИХАЙЛОВ с ЕИК/ЕГН**

Моля да ми бъдат предоставени за ползване при условията и разпоредбите на чл.37в, ал.16 от ЗСПЗЗ и чл.75б от ППЗСПЗЗ в землището на с. Ореш, ЕКАТТЕ 53672

Проектираните в плана за земеразделяне полски пътища, които не са необходими за осигуряване на пътен достъп до имотите

№ по ред	Имот № КВС/КК	Площ на имота по КВС/КК	Площ на имота в масив за ползване	НТП	Масив
1	46.8	0.800	0.771	За селскостоп., горски, ведомствен път	41
2	192.339	3.884	0.061	За селскостоп., горски, ведомствен път	42
		Сума	0.832		

Заявител: ..

Вх. №

ДО ПРЕДСЕДАТЕЛЯ НА КОМИСИЯТА ПО

ЧЛ.37,АЛ.1 ОТ ЗСПЗЗ

Дата

с. Ореш, общ. Свищов, обл. Велико Търново

ЗАЯВЛЕНИЕ

на основание чл.37в, ал.16 от ЗСПЗЗ и чл.75б от ППЗСПЗЗ

КАПЕЛОВ ООД с ЕИК/ЕГН 104651707

Моля да ми бъдат предоставени за ползване при условията и разпоредбите на чл.37в, ал.16 от ЗСПЗЗ и чл.75б от ППЗСПЗЗ в землището на с. Ореш, ЕКАТТЕ 53672

Проектираните в плана за земеразделяне полски пътища, които не са необходими за осигуряване на пътен достъп до имотите

№ по ред	Имот № КВС/КК	Площ на имота по КВС/КК	Площ на имота в масив за ползване	НТП	Масив
1	28.16	3.594	1.427	За селскостоп., горски, ведомствен път	52
2	29.20	1.448	1.382	За селскостоп., горски, ведомствен път	52
3	32.21	3.704	1.110	За селскостоп., горски, ведомствен път	36
4	32.21	3.704	1.446	За селскостоп., горски, ведомствен път	30
5	33.5	1.013	0.370	За селскостоп., горски, ведомствен път	36
6	33.5	1.013	0.485	За селскостоп., горски, ведомствен път	30
7	41.30	1.149	0.641	За селскостоп., горски, ведомствен път	10
8	41.35	1.377	0.152	За селскостоп., горски, ведомствен път	10
9	42.33	3.387	0.130	За селскостоп., горски, ведомствен път	31

№ по ред	Имот № КВС/КК	Площ на имота по КВС/КК	Площ на имота в масив за ползване	НТП	Масив
10	42.34	1.791	0.084	За селскостоп., горски, ведомствен път	31
11	45.11	0.611	0.289	За селскостоп., горски, ведомствен път	111
12	132.32	4.171	0.992	За селскостоп., горски, ведомствен път	121
13	133.34	3.563	0.829	За селскостоп., горски, ведомствен път	121
14	134.18	2.469	1.095	За селскостоп., горски, ведомствен път	121
15	139.51	4.877	4.856	За селскостоп., горски, ведомствен път	1
16	139.52	3.209	0.141	За селскостоп., горски, ведомствен път	1
17	140.15	1.681	1.388	За селскостоп., горски, ведомствен път	1
18	140.16	1.148	0.231	За селскостоп., горски, ведомствен път	1
19	156.9	1.457	0.829	За селскостоп., горски, ведомствен път	121
20	166.507	9.070	0.339	За селскостоп., горски, ведомствен път	6
21	170.476	4.064	2.829	За селскостоп., горски, ведомствен път	6
22	185.10	1.620	1.502	За селскостоп., горски, ведомствен път	1
23	406.538	5.072	0.770	За селскостоп., горски, ведомствен път	121
		Сума	23.316		

Заявител:

Вх. №

ДО ПРЕДСЕДАТЕЛЯ НА КОМИСИЯТА ПО
ЧЛ.37,АЛ.1 ОТ ЗСПЗЗ

Дата

с. Хаджидимитрово, общ. Свищов, обл. Велико
Търново

ЗАЯВЛЕНИЕ

на основание чл.37в, ал.16 от ЗСПЗЗ и чл.75б от ППЗСПЗЗ

ОППК ПОБЕДА-93 с ЕИК/ЕГН 814160791

Моля да ми бъдат предоставени за ползване при условията и разпоредбите на чл.37в, ал.16 от ЗСПЗЗ и чл.75б от ППЗСПЗЗ в землището на с. Хаджидимитрово, ЕКАТТЕ 77013

Проектираните в плана за земеразделяне полски пътища, които не са необходими за осигуряване на пътен достъп до имотите

№ по ред	Имот № КВС/КК	Площ на имота по КВС/КК	Площ на имота в масив за ползване	НТП	Масив
1	6.278	7.957	1.059	За селскостоп., горски, ведомствен път	97
2	11.128	1.752	0.864	За селскостоп., горски, ведомствен път	15
3	11.136	1.730	0.743	За селскостоп., горски, ведомствен път	15
4	11.137	1.950	0.828	За селскостоп., горски, ведомствен път	15
5	11.293	5.154	5.137	За селскостоп., горски, ведомствен път	15
6	12.278	5.128	5.005	За селскостоп., горски, ведомствен път	97
7	14.36	2.025	2.025	За селскостоп., горски, ведомствен път	15
8	14.37	3.523	3.523	За селскостоп., горски, ведомствен път	15

№ по ред	Имот № КВС/КК	Площ на имота по КВС/КК	Площ на имота в масив за ползване	НТП	Масив
9	14.235	1.426	1.415	За селскостоп., горски, ведомствен път	15
10	15.38	3.610	3.610	За селскостоп., горски, ведомствен път	15
11	15.236	1.152	1.152	За селскостоп., горски, ведомствен път	15
12	15.237	1.646	1.646	За селскостоп., горски, ведомствен път	15
13	16.153	1.719	1.719	За селскостоп., горски, ведомствен път	15
14	16.154	1.737	1.737	За селскостоп., горски, ведомствен път	15
15	16.155	1.096	1.075	За селскостоп., горски, ведомствен път	15
16	17.101	2.134	2.134	За селскостоп., горски, ведомствен път	13
17	17.208	1.507	1.507	За селскостоп., горски, ведомствен път	13
18	21.245	13.448	1.193	За селскостоп., горски, ведомствен път	12
19	26.220	1.622	1.596	За селскостоп., горски, ведомствен път	49
20	26.221	1.604	1.483	За селскостоп., горски, ведомствен път	49
21	26.305	4.366	0.063	За селскостоп., горски, ведомствен път	50
22	26.360	0.415	0.361	За селскостоп., горски, ведомствен път	49
23	27.129	1.606	1.600	За селскостоп., горски, ведомствен път	41
24	27.228	2.324	0.047	За селскостоп., горски, ведомствен път	13
25	30.565	3.378	0.718	За селскостоп., горски, ведомствен път	50
26	30.565	3.378	1.592	За селскостоп., горски, ведомствен път	65
27	32.216	2.945	2.848	За селскостоп., горски, ведомствен път	69
28	33.35	3.148	1.737	За селскостоп., горски, ведомствен път	18
29	33.107	1.234	0.720	За селскостоп., горски, ведомствен път	70

№ по ред	Имот № КВС/КК	Площ на имота по КВС/КК	Площ на имота в масив за ползване	НТП	Масив
30	37.157	1.201	0.199	За селскостоп., горски, ведомствен път	18
31	38.103	4.390	0.805	За селскостоп., горски, ведомствен път	18
32	38.103	4.390	0.646	За селскостоп., горски, ведомствен път	73
33	41.230	1.582	1.582	За селскостоп., горски, ведомствен път	41
34	41.231	1.660	1.660	За селскостоп., горски, ведомствен път	41
35	41.283	5.833	2.439	За селскостоп., горски, ведомствен път	41
36	44.210	1.869	1.869	За селскостоп., горски, ведомствен път	3
37	46.58	2.988	2.987	За селскостоп., горски, ведомствен път	3
38	46.60	3.149	3.147	За селскостоп., горски, ведомствен път	3
39	47.237	2.798	2.798	За селскостоп., горски, ведомствен път	3
40	47.298	7.396	3.450	За селскостоп., горски, ведомствен път	3
41	47.369	0.206	0.206	За селскостоп., горски, ведомствен път	3
42	48.40	2.549	2.548	За селскостоп., горски, ведомствен път	3
43	50.19	2.149	0.877	За селскостоп., горски, ведомствен път	1
44	51.30	0.550	0.490	За селскостоп., горски, ведомствен път	1
45	53.134	2.067	2.035	За селскостоп., горски, ведомствен път	46
46	53.217	1.868	1.852	За селскостоп., горски, ведомствен път	46
47	55.209	1.863	1.646	За селскостоп., горски, ведомствен път	61
48	55.209	1.863	0.196	За селскостоп., горски, ведомствен път	62
49	55.273	5.592	0.496	За селскостоп., горски, ведомствен път	31
50	56.111	3.211	1.602	За селскостоп., горски, ведомствен път	31

№ по ред	Имот № КВС/КК	Площ на имота по КВС/КК	Площ на имота в масив за ползване	НТП	Масив
51	57.206	16.139	0.078	За селскостоп., горски, ведомствен път	31
52	57.211	0.693	0.643	За селскостоп., горски, ведомствен път	31
53	60.259	1.851	0.992	За селскостоп., горски, ведомствен път	31
54	62.339	6.402	0.200	За селскостоп., горски, ведомствен път	19
55	63.187	2.440	0.061	За селскостоп., горски, ведомствен път	19
56	63.206	1.060	1.000	За селскостоп., горски, ведомствен път	19
57	63.222	2.500	2.460	За селскостоп., горски, ведомствен път	19
58	65.207	2.642	1.539	За селскостоп., горски, ведомствен път	19
59	65.216	2.382	2.281	За селскостоп., горски, ведомствен път	19
60	66.168	3.593	3.532	За селскостоп., горски, ведомствен път	35
61	66.234	3.713	3.704	За селскостоп., горски, ведомствен път	35
62	67.54	0.536	0.507	За селскостоп., горски, ведомствен път	35
63	69.22	2.401	1.055	За селскостоп., горски, ведомствен път	19
64	69.187	2.230	1.305	За селскостоп., горски, ведомствен път	19
65	69.204	2.257	0.542	За селскостоп., горски, ведомствен път	19
66	69.344	11.917	0.087	За селскостоп., горски, ведомствен път	57
67	71.51	1.968	1.968	За селскостоп., горски, ведомствен път	3
68	71.52	2.292	2.278	За селскостоп., горски, ведомствен път	3
69	71.251	3.295	3.244	За селскостоп., горски, ведомствен път	3
70	72.202	4.530	0.554	За селскостоп., горски, ведомствен път	41
71	77.345	1.608	0.169	За селскостоп., горски, ведомствен път	22

№ по ред	Имот № КВС/КК	Площ на имота по КВС/КК	Площ на имота в масив за ползване	НТП	Масив
72	80.218	0.758	0.737	За селскостоп., горски, ведомствен път	22
73	80.237	1.737	1.737	За селскостоп., горски, ведомствен път	22
74	80.238	3.351	1.781	За селскостоп., горски, ведомствен път	22
75	83.201	3.909	2.319	За селскостоп., горски, ведомствен път	53
76	84.201	2.781	0.985	За селскостоп., горски, ведомствен път	50
77	84.277	2.157	1.409	За селскостоп., горски, ведомствен път	65
78	84.278	2.550	1.788	За селскостоп., горски, ведомствен път	65
79	85.76	3.912	2.449	За селскостоп., горски, ведомствен път	53
80	85.341	10.425	0.906	За селскостоп., горски, ведомствен път	53
81	85.341	10.425	2.662	За селскостоп., горски, ведомствен път	32
82	86.227	3.973	3.973	За селскостоп., горски, ведомствен път	32
83	87.201	4.670	2.142	За селскостоп., горски, ведомствен път	32
84	87.201	4.670	0.047	За селскостоп., горски, ведомствен път	7
85	88.85	5.563	2.705	За селскостоп., горски, ведомствен път	7
86	88.242	4.761	0.637	За селскостоп., горски, ведомствен път	32
87	88.242	4.761	0.717	За селскостоп., горски, ведомствен път	7
88	89.362	7.052	3.746	За селскостоп., горски, ведомствен път	7
89	91.251	5.625	3.259	За селскостоп., горски, ведомствен път	56
90	92.229	2.338	1.967	За селскостоп., горски, ведомствен път	56
91	92.331	3.513	0.285	За селскостоп., горски, ведомствен път	56
92	92.361	5.557	2.445	За селскостоп., горски, ведомствен път	56

№ по ред	Имот № КВС/КК	Площ на имота по КВС/КК	Площ на имота в масив за ползване	НТП	Масив
93	97.200	6.846	0.971	За селскостоп., горски, ведомствен път	17
94	98.153	2.792	2.792	За селскостоп., горски, ведомствен път	17
95	98.219	6.404	6.333	За селскостоп., горски, ведомствен път	17
96	99.201	6.922	0.108	За селскостоп., горски, ведомствен път	3
97	105.32	0.650	0.330	За селскостоп., горски, ведомствен път	27
98	105.121	1.471	1.448	За селскостоп., горски, ведомствен път	27
99	105.122	2.057	2.038	За селскостоп., горски, ведомствен път	27
100	106.129	2.274	2.157	За селскостоп., горски, ведомствен път	16
101	107.130	0.719	0.055	За селскостоп., горски, ведомствен път	16
102	107.167	1.191	1.191	За селскостоп., горски, ведомствен път	16
103	107.170	3.227	3.183	За селскостоп., горски, ведомствен път	16
104	109.301	9.417	4.963	За селскостоп., горски, ведомствен път	15
105	116.129	2.800	0.693	За селскостоп., горски, ведомствен път	52
106	116.129	2.800	2.088	За селскостоп., горски, ведомствен път	51
107	117.147	2.512	0.456	За селскостоп., горски, ведомствен път	52
108	127.56	4.751	4.623	За селскостоп., горски, ведомствен път	33
109	128.55	4.647	4.513	За селскостоп., горски, ведомствен път	33
110	128.250	1.644	1.583	За селскостоп., горски, ведомствен път	33
111	129.247	1.627	1.596	За селскостоп., горски, ведомствен път	34
112	130.322	4.009	2.124	За селскостоп., горски, ведомствен път	53
113	132.218	3.122	0.040	За селскостоп., горски, ведомствен път	56

№ по ред	Имот № КВС/КК	Площ на имота по КВС/КК	Площ на имота в масив за ползване	НТП	Масив
114	133.8	1.897	0.697	За селскостоп., горски, ведомствен път	7
115	133.201	1.086	0.659	За селскостоп., горски, ведомствен път	7
116	136.202	4.300	0.832	За селскостоп., горски, ведомствен път	70
		Сума	195.033		

Напоителни канали, които не функционират

№ по ред	Имот № КВС/КК	Площ на имота по КВС/КК	Площ на имота в масив за ползване	НТП	Масив
1	25.245	3.527	0.098	Напоителен канал	50
2	88.261	5.493	0.092	Напоителен канал	7
3	88.261	5.493	0.830	Напоителен канал	32
4	105.247	1.289	0.320	Напоителен канал	16
5	128.266	4.721	0.828	Напоителен канал	33
6	300.252	3.457	0.800	Напоителен канал	27
7	300.252	3.457	0.077	Напоителен канал	16
		Сума	198.078		

Заявител:

Вх. №

ДО ПРЕДСЕДАТЕЛЯ НА КОМИСИЯТА ПО

ЧЛ.37,АЛ.1 ОТ ЗСПЗЗ

Дата

с. Хаджидимитрово, общ. Свищов, обл. Велико
Търново

ЗАЯВЛЕНИЕ

на основание чл.37в, ал.16 от ЗСПЗЗ и чл.75б от ППЗСПЗЗ

ОППК ЗОРА - I с ЕИК/ЕГН 814164537

Моля да ми бъдат предоставени за ползване при условията и разпоредбите на чл.37в, ал.16 от ЗСПЗЗ и чл.75б от ППЗСПЗЗ в землището на с. Хаджидимитрово, ЕКАТТЕ 77013

Проектираните в плана за земеразделяне полски пътища, които не са необходими за осигуряване на пътен достъп до имотите

№ по ред	Имот № КВС/КК	Площ на имота по КВС/КК	Площ на имота в масив за ползване	НТП	Масив
1	48.219	2.273	2.259	За селскостоп., горски, ведомствен път	109
		Сума	2.259		

Заявител: ...

Вх. №

ДО ПРЕДСЕДАТЕЛЯ НА КОМИСИЯТА ПО
ЧЛ.37,АЛ.1 ОТ ЗСПЗЗ

Дата

с. Хаджидимитрово, общ. Свищов, обл. Велико
Търново

ЗАЯВЛЕНИЕ

на основание чл.37в, ал.16 от ЗСПЗЗ и чл.75б от ППЗСПЗЗ

АГРОЕКСПРЕС ООД с ЕИК/ЕГН 104680598

Моля да ми бъдат предоставени за ползване при условията и разпоредбите на чл.37в, ал.16 от ЗСПЗЗ и чл.75б от ППЗСПЗЗ в землището на с. Хаджидимитрово, ЕКАТТЕ 77013

Проектираните в плана за земеразделяне полски пътища, които не са необходими за осигуряване на пътен достъп до имотите

№ по ред	Имот № КВС/КК	Площ на имота по КВС/КК	Площ на имота в масив за ползване	НТП	Масив
1	16.119	1.645	0.103	За селскостоп., горски, ведомствен път	47
2	21.245	13.448	10.950	За селскостоп., горски, ведомствен път	39
3	23.219	2.608	2.589	За селскостоп., горски, ведомствен път	45
4	23.294	1.322	1.281	За селскостоп., горски, ведомствен път	45
5	24.294	1.447	1.447	За селскостоп., горски, ведомствен път	45
6	25.294	1.225	1.053	За селскостоп., горски, ведомствен път	45
7	26.305	4.366	0.355	За селскостоп., горски, ведомствен път	25
8	28.23	2.685	2.224	За селскостоп., горски, ведомствен път	25

№ по ред	Имот № КВС/КК	Площ на имота по КВС/КК	Площ на имота в масив за ползване	НТП	Масив
9	29.359	0.424	0.424	За селскостоп., горски, ведомствен път	25
10	30.565	3.378	0.257	За селскостоп., горски, ведомствен път	25
11	30.565	3.378	0.705	За селскостоп., горски, ведомствен път	66
12	47.235	2.430	2.395	За селскостоп., горски, ведомствен път	45
13	49.129	2.244	0.498	За селскостоп., горски, ведомствен път	4
14	60.298	1.046	1.046	За селскостоп., горски, ведомствен път	47
15	71.339	3.902	0.043	За селскостоп., горски, ведомствен път	23
16	75.355	7.361	0.780	За селскостоп., горски, ведомствен път	23
17	76.345	3.028	2.174	За селскостоп., горски, ведомствен път	23
18	77.346	3.755	1.617	За селскостоп., горски, ведомствен път	23
19	83.201	3.909	1.590	За селскостоп., горски, ведомствен път	58
20	84.201	2.781	0.225	За селскостоп., горски, ведомствен път	68
21	84.277	2.157	0.038	За селскостоп., горски, ведомствен път	25
22	84.277	2.157	0.665	За селскостоп., горски, ведомствен път	66
23	84.278	2.550	0.676	За селскостоп., горски, ведомствен път	66
24	85.76	3.912	0.880	За селскостоп., горски, ведомствен път	58
25	85.341	10.425	0.075	За селскостоп., горски, ведомствен път	58
26	91.81	1.624	0.203	За селскостоп., горски, ведомствен път	10
27	91.251	5.625	2.341	За селскостоп., горски, ведомствен път	10
28	92.228	2.056	1.612	За селскостоп., горски, ведомствен път	10
29	92.229	2.338	0.301	За селскостоп., горски, ведомствен път	10

№ по ред	Имот № КВС/КК	Площ на имота по КВС/КК	Площ на имота в масив за ползване	НТП	Масив
30	92.331	3.513	2.726	За селскостоп., горски, ведомствен път	10
31	92.361	5.557	3.070	За селскостоп., горски, ведомствен път	10
32	93.209	1.153	1.153	За селскостоп., горски, ведомствен път	10
33	95.201	1.596	0.035	За селскостоп., горски, ведомствен път	10
34	97.200	6.846	0.090	За селскостоп., горски, ведомствен път	10
35	100.112	1.183	1.165	За селскостоп., горски, ведомствен път	26
36	101.210	2.298	2.298	За селскостоп., горски, ведомствен път	26
37	101.309	1.779	1.740	За селскостоп., горски, ведомствен път	26
38	109.199	1.074	1.074	За селскостоп., горски, ведомствен път	47
39	109.200	1.064	1.064	За селскостоп., горски, ведомствен път	47
40	109.201	1.100	1.041	За селскостоп., горски, ведомствен път	47
41	109.202	1.127	1.082	За селскостоп., горски, ведомствен път	47
42	109.203	1.099	1.064	За селскостоп., горски, ведомствен път	47
43	109.204	0.985	0.949	За селскостоп., горски, ведомствен път	47
44	109.205	0.888	0.859	За селскостоп., горски, ведомствен път	47
45	109.206	1.813	1.733	За селскостоп., горски, ведомствен път	47
46	109.207	1.075	1.075	За селскостоп., горски, ведомствен път	47
47	109.208	1.072	1.072	За селскостоп., горски, ведомствен път	47
48	109.220	1.800	1.738	За селскостоп., горски, ведомствен път	47
49	109.250	0.969	0.969	За селскостоп., горски, ведомствен път	47
50	109.274	1.041	1.041	За селскостоп., горски, ведомствен път	47

№ по ред	Имот № КВС/КК	Площ на имота по КВС/КК	Площ на имота в масив за ползване	НТП	Масив
51	109.295	1.061	1.061	За селскостоп., горски, ведомствен път	47
52	109.301	9.417	1.101	За селскостоп., горски, ведомствен път	47
53	109.315	1.063	1.063	За селскостоп., горски, ведомствен път	47
54	109.357	1.618	1.578	За селскостоп., горски, ведомствен път	47
55	109.368	1.048	1.048	За селскостоп., горски, ведомствен път	47
56	109.377	0.734	0.734	За селскостоп., горски, ведомствен път	47
57	109.392	0.899	0.899	За селскостоп., горски, ведомствен път	47
58	109.408	0.919	0.919	За селскостоп., горски, ведомствен път	47
59	109.425	0.980	0.980	За селскостоп., горски, ведомствен път	47
60	109.446	1.169	1.137	За селскостоп., горски, ведомствен път	47
61	114.60	3.467	0.826	За селскостоп., горски, ведомствен път	90
62	114.159	3.410	0.734	За селскостоп., горски, ведомствен път	90
63	115.130	0.970	0.177	За селскостоп., горски, ведомствен път	90
64	131.143	2.682	1.429	За селскостоп., горски, ведомствен път	99
65	132.218	3.122	1.468	За селскостоп., горски, ведомствен път	10
66	133.8	1.897	0.246	За селскостоп., горски, ведомствен път	10
67	134.350	0.311	0.141	За селскостоп., горски, ведомствен път	47
		Сума	81.130		

Напоителни канали, които не функционират

№ по ред	Имот № КВС/КК	Площ на имота по КВС/КК	Площ на имота в масив за ползване	НТП	Масив
----------	---------------	-------------------------	-----------------------------------	-----	-------

№ по ред	Имот № КВС/КК	Площ на имота по КВС/КК	Площ на имота в масив за ползване	НТП	Масив
1	29.246	0.886	0.729	Напоителен канал	25
2	95.262	0.609	0.607	Напоителен канал	10
3	97.257	2.120	0.076	Напоителен канал	10
4	101.251	0.398	0.391	Напоителен канал	26
		Сума	82.933		

Заявител:

Вх. №

ДО ПРЕДСЕДАТЕЛЯ НА КОМИСИЯТА ПО
ЧЛ.37,АЛ.1 ОТ ЗСПЗЗ

Дата

с. Хаджидимитрово, общ. Свищов, обл. Велико
Търново

ЗАЯВЛЕНИЕ

на основание чл.37в, ал.16 от ЗСПЗЗ и чл.75б от ППЗСПЗЗ

ФЛ 'Г

МАЙСТОРОВ с ЕИК/ЕГН

Моля да ми бъдат предоставени за ползване при условията и разпоредбите на чл.37в, ал.16 от ЗСПЗЗ и чл.75б от ППЗСПЗЗ в землището на с. Хаджидимитрово, ЕКАТТЕ 77013

Проектираните в плана за земеразделяне полски пътища, които не са необходими за осигуряване на пътен достъп до имотите

№ по ред	Имот № КВС/КК	Площ на имота по КВС/КК	Площ на имота в масив за ползване	НТП	Масив
1	65.207	2.642	1.040	За селскостоп., горски, ведомствен път	95
2	69.22	2.401	1.304	За селскостоп., горски, ведомствен път	95
3	69.204	2.257	0.923	За селскостоп., горски, ведомствен път	95
4	69.344	11.917	1.067	За селскостоп., горски, ведомствен път	95
5	70.339	1.073	0.987	За селскостоп., горски, ведомствен път	95
6	74.203	2.987	1.935	За селскостоп., горски, ведомствен път	42
7	74.286	2.128	0.075	За селскостоп., горски, ведомствен път	42
		Сума	7.331		

Заявитель:
C

Вх. №

ДО ПРЕДСЕДАТЕЛЯ НА КОМИСИЯТА ПО

ЧЛ.37,АЛ.1 ОТ ЗСПЗЗ

Дата

с. Хаджидимитрово, общ. Свищов, обл. Велико

Търново

ЗАЯВЛЕНИЕ

на основание чл.37в, ал.16 от ЗСПЗЗ и чл.75б от ППЗСПЗЗ

БИЛЯНА ООД с ЕИК/ЕГН 104119056

Моля да ми бъдат предоставени за ползване при условията и разпоредбите на чл.37в, ал.16 от ЗСПЗЗ и чл.75б от ППЗСПЗЗ в землището на с. Хаджидимитрово, ЕКАТТЕ 77013

Проектираните в плана за земеразделяне полски пътища, които не са необходими за осигуряване на пътен достъп до имотите

№ по ред	Имот № КВС/КК	Площ на имота по КВС/КК	Площ на имота в масив за ползване	НТП	Масив
1	113.327	5.292	2.796	За селскостоп., горски, ведомствен път	89
2	114.60	3.467	0.364	За селскостоп., горски, ведомствен път	89
3	114.159	3.410	0.322	За селскостоп., горски, ведомствен път	89
4	115.340	3.788	0.288	За селскостоп., горски, ведомствен път	89
		Сума	3.770		

Заявител:



Вх. №

ДО ПРЕДСЕДАТЕЛЯ НА КОМИСИЯТА ПО

ЧЛ.37,АЛ.1 ОТ ЗСПЗЗ

Дата

с. Хаджидимитрово, общ. Свищов, обл. Велико
Търново

ЗАЯВЛЕНИЕ

на основание чл.37в, ал.16 от ЗСПЗЗ и чл.75б от ППЗСПЗЗ

ЛАТО ООД с ЕИК/ЕГН 117619588

Моля да ми бъдат предоставени за ползване при условията и разпоредбите на чл.37в, ал.16 от ЗСПЗЗ и чл.75б от ППЗСПЗЗ в землището на с. Хаджидимитрово, ЕКАТТЕ 77013

Проектираните в плана за земеразделяне полски пътища, които не са необходими за осигуряване на пътен достъп до имотите

№ по ред	Имот № КВС/КК	Площ на имота по КВС/КК	Площ на имота в масив за ползване	НТП	Масив
1	114.60	3.467	0.678	За селскостоп., горски, ведомствен път	108
2	114.159	3.410	0.651	За селскостоп., горски, ведомствен път	108
		Сума	1.329		

Заявител:



Вх. №

ДО ПРЕДСЕДАТЕЛЯ НА КОМИСИЯТА ПО

ЧЛ.37,АЛ.1 ОТ ЗСПЗЗ

Дата

с. Хаджидимитрово, общ. Свищов, обл. Велико
Търново

ЗАЯВЛЕНИЕ

на основание чл.37в, ал.16 от ЗСПЗЗ и чл.75б от ППЗСПЗЗ

Л *AI* ; ДЕНКИНОВ с ЕИК/ЕГН ;

Моля да ми бъдат предоставени за ползване при условията и разпоредбите на чл.37в, ал.16 от ЗСПЗЗ и чл.75б от ППЗСПЗЗ в землището на с. Хаджидимитрово, ЕКАТТЕ 77013

Проектираните в плана за земеразделяне полски пътища, които не са необходими за осигуряване на пътен достъп до имотите

№ по ред	Имот № КВС/КК	Площ на имота по КВС/КК	Площ на имота в масив за ползване	НТП	Масив
1	114.60	3.467	0.209	За селскостоп., горски, ведомствен път	91
2	114.159	3.410	0.178	За селскостоп., горски, ведомствен път	91
		Сума	0.386		

Заявител: 

Вх. №

ДО ПРЕДСЕДАТЕЛЯ НА КОМИСИЯТА ПО
ЧЛ.37,АЛ.1 ОТ ЗСПЗЗ

Дата

с. Хаджидимитрово, общ. Свищов, обл. Велико
Търново

ЗАЯВЛЕНИЕ

на основание чл.37в, ал.16 от ЗСПЗЗ и чл.75б от ППЗСПЗЗ

Р. Д. ДАМЯНОВ с ЕИК/ЕГН .

Моля да ми бъдат предоставени за ползване при условията и разпоредбите на чл.37в, ал.16 от ЗСПЗЗ и чл.75б от ППЗСПЗЗ в землището на с. Хаджидимитрово, ЕКАТТЕ 77013

Проектираните в плана за земеразделяне полски пътища, които не са необходими за осигуряване на пътен достъп до имотите

№ по ред	Имот № КВС/КК	Площ на имота по КВС/КК	Площ на имота в масив за ползване	НТП	Масив
1	95.202	1.301	0.044	За селскостоп., горски, ведомствен път	21
		Сума	0.044		

Заявител: ...

Вх. №

ДО ПРЕДСЕДАТЕЛЯ НА КОМИСИЯТА ПО
ЧЛ.37,АЛ.1 ОТ ЗСПЗЗ

Дата

с. Хаджидимитрово, общ. Свищов, обл. Велико
Търново

ЗАЯВЛЕНИЕ

на основание чл.37в, ал.16 от ЗСПЗЗ и чл.75б от ППЗСПЗЗ

Н *Л* *ДЕНКИНОВА с ЕИК/ЕГН*

Моля да ми бъдат предоставени за ползване при условията и разпоредбите на чл.37в, ал.16 от ЗСПЗЗ и чл.75б от ППЗСПЗЗ в землището на с. Хаджидимитрово, ЕКАТТЕ 77013

Проектираните в плана за земеразделяне полски пътища, които не са необходими за осигуряване на пътен достъп до имотите

№ по ред	Имот № КВС/КК	Площ на имота по КВС/КК	Площ на имота в масив за ползване	НТП	Масив
1	114.60	3.467	0.825	За селскостоп., горски, ведомствен път	54
2	114.159	3.410	0.717	За селскостоп., горски, ведомствен път	54
3	130.175	2.924	0.353	За селскостоп., горски, ведомствен път	101
4	131.143	2.682	0.321	За селскостоп., горски, ведомствен път	101
5	131.143	2.682	0.160	За селскостоп., горски, ведомствен път	102
6	131.144	2.809	0.330	За селскостоп., горски, ведомствен път	101
7	131.201	5.967	0.420	За селскостоп., горски, ведомствен път	101
8	131.201	5.967	0.987	За селскостоп., горски, ведомствен път	102
		Сума	4.113		

Заявитель: ... / 

Вх. №

ДО ПРЕДСЕДАТЕЛЯ НА КОМИСИЯТА ПО
ЧЛ.37,АЛ.1 ОТ ЗСПЗЗ

Дата

с. Хаджидимитрово, общ. Свищов, обл. Велико
Търново

ЗАЯВЛЕНИЕ

на основание чл.37в, ал.16 от ЗСПЗЗ и чл.75б от ППЗСПЗЗ

К/ П/ ХРИСТОВ с ЕИК/ЕГН

Моля да ми бъдат предоставени за ползване при условията и разпоредбите на чл.37в, ал.16 от ЗСПЗЗ и чл.75б от ППЗСПЗЗ в землището на с. Хаджидимитрово, ЕКАТТЕ 77013

Проектираните в плана за земеразделяне полски пътища, които не са необходими за осигуряване на пътен достъп до имотите

№ по ред	Имот № КВС/КК	Площ на имота по КВС/КК	Площ на имота в масив за ползване	НТП	Масив
1	85.76	3.912	0.580	За селскостоп., горски, ведомствен път	80
2	136.103	1.966	0.280	За селскостоп., горски, ведомствен път	72
		Сума	0.860		

Напоителни канали, които не функционират

№ по ред	Имот № КВС/КК	Площ на имота по КВС/КК	Площ на имота в масив за ползване	НТП	Масив
1	35.239	3.946	0.039	Напоителен канал	72
2	96.384	0.406	0.099	Напоителен канал	64
		Сума	0.999		

Заявитель: *6.00.1*

Вх. №

ДО ПРЕДСЕДАТЕЛЯ НА КОМИСИЯТА ПО
ЧЛ.37,АЛ.1 ОТ ЗСПЗЗ

Дата

с. Хаджидимитрово, общ. Свищов, обл. Велико
Търново

ЗАЯВЛЕНИЕ

на основание чл.37в, ал.16 от ЗСПЗЗ и чл.75б от ППЗСПЗЗ

ППОК ЗЕМЯ - 93 с ЕИК/ЕГН 814163392

Моля да ми бъдат предоставени за ползване при условията и разпоредбите на чл.37в, ал.16 от ЗСПЗЗ и чл.75б от ППЗСПЗЗ в землището на с. Хаджидимитрово, ЕКАТТЕ 77013

Проектираните в плана за земеразделяне полски пътища, които не са необходими за осигуряване на пътен достъп до имотите

№ по ред	Имот № КВС/КК	Площ на имота по КВС/КК	Площ на имота в масив за ползване	НТП	Масив
1	113.295	0.741	0.081	За селскостоп., горски, ведомствен път	86
2	114.60	3.467	0.541	За селскостоп., горски, ведомствен път	86
3	114.159	3.410	0.629	За селскостоп., горски, ведомствен път	86
		Сума	1.250		

Заявител:



Вх. №

ДО ПРЕДСЕДАТЕЛЯ НА КОМИСИЯТА ПО
ЧЛ.37,АЛ.1 ОТ ЗСПЗЗ

Дата

с. Хаджидимитрово, общ. Свищов, обл. Велико
Търново

ЗАЯВЛЕНИЕ

на основание чл.37в, ал.16 от ЗСПЗЗ и чл.756 от ППЗСПЗЗ

С: П: : **СТОЙКОВ с ЕИК/ЕГН .**

Моля да ми бъдат предоставени за ползване при условията и разпоредбите на чл.37в, ал.16 от ЗСПЗЗ и чл.756 от ППЗСПЗЗ в землището на с. Хаджидимитрово, ЕКАТТЕ 77013

Проектираните в плана за земеразделяне полски пътища, които не са необходими за осигуряване на пътен достъп до имотите

№ по ред	Имот № КВС/КК	Площ на имота по КВС/КК	Площ на имота в масив за ползване	НТП	Масив
1	49.41	2.299	2.288	За селскостоп., горски, ведомствен път	104
2	49.129	2.244	0.053	За селскостоп., горски, ведомствен път	104
3	50.19	2.149	1.270	За селскостоп., горски, ведомствен път	2
4	88.84	2.099	0.489	За селскостоп., горски, ведомствен път	6
5	88.85	5.563	2.806	За селскостоп., горски, ведомствен път	6
6	89.362	7.052	3.306	За селскостоп., горски, ведомствен път	6
7	91.212	1.002	0.328	За селскостоп., горски, ведомствен път	81
8	95.202	1.301	0.159	За селскостоп., горски, ведомствен път	48

№ по ред	Имот № КВС/КК	Площ на имота по КВС/КК	Площ на имота в масив за ползване	НТП	Масив
9	95.303	1.228	0.969	За селскостоп., горски, ведомствен път	48
10	96.62	2.212	0.761	За селскостоп., горски, ведомствен път	63
11	96.211	1.611	1.572	За селскостоп., горски, ведомствен път	63
12	96.219	1.835	1.823	За селскостоп., горски, ведомствен път	63
13	103.229	3.117	2.957	За селскостоп., горски, ведомствен път	81
14	103.243	0.056	0.056	За селскостоп., горски, ведомствен път	81
15	130.32	1.554	0.057	За селскостоп., горски, ведомствен път	100
16	130.175	2.924	1.400	За селскостоп., горски, ведомствен път	100
17	131.144	2.809	1.421	За селскостоп., горски, ведомствен път	100
		Сума	21.716		

Напоителни канали, които не функционират

№ по ред	Имот № КВС/КК	Площ на имота по КВС/КК	Площ на имота в масив за ползване	НТП	Масив
1	88.261	5.493	0.200	Напоителен канал	6
2	96.384	0.406	0.275	Напоителен канал	63
		Сума	22.190		

Заявител: ..

Вх. №

ДО ПРЕДСЕДАТЕЛЯ НА КОМИСИЯТА ПО

ЧЛ.37,АЛ.1 ОТ ЗСПЗЗ

Дата

с. Хаджидимитрово, общ. Свищов, обл. Велико

Търново

ЗАЯВЛЕНИЕ

на основание чл.37в, ал.16 от ЗСПЗЗ и чл.756 от ППЗСПЗЗ

ППК ХАДЖИ ДИМИТЪР с ЕИК/ЕГН 814230058

Моля да ми бъдат предоставени за ползване при условията и разпоредбите на чл.37в, ал.16 от ЗСПЗЗ и чл.756 от ППЗСПЗЗ в землището на с. Хаджидимитрово, ЕКАТТЕ 77013

Проектираните в плана за земеразделяне полски пътища, които не са необходими за осигуряване на пътен достъп до имотите

№ по ред	Имот № КВС/КК	Площ на имота по КВС/КК	Площ на имота в масив за ползване	НТП	Масив
1	21.245	13.448	1.305	За селскостоп., горски, ведомствен път	112
2	22.99	8.230	0.061	За селскостоп., горски, ведомствен път	112
		Сума	1.366		

Заявител

Вх. №

ДО ПРЕДСЕДАТЕЛЯ НА КОМИСИЯТА ПО

ЧЛ.37,АЛ.1 ОТ ЗСПЗЗ

Дата

с. Хаджидимитрово, общ. Свищов, обл. Велико

Търново

ЗАЯВЛЕНИЕ

на основание чл.37в, ал.16 от ЗСПЗЗ и чл.75б от ППЗСПЗЗ

АГРО БУЛ ИНВЕСТ ООД с ЕИК/ЕГН 104624731

Моля да ми бъдат предоставени за ползване при условията и разпоредбите на чл.37в, ал.16 от ЗСПЗЗ и чл.75б от ППЗСПЗЗ в землището на с. Хаджидимитрово, ЕКАТТЕ 77013

Проектираните в плана за земеразделяне полски пътища, които не са необходими за осигуряване на пътен достъп до имотите

№ по ред	Имот № КВС/КК	Площ на имота по КВС/КК	Площ на имота в масив за ползване	НТП	Масив
1	75.355	7.361	3.736	За селскостоп., горски, ведомствен път	8
2	82.41	1.331	0.711	За селскостоп., горски, ведомствен път	8
3	82.146	0.751	0.689	За селскостоп., горски, ведомствен път	8
4	82.201	1.712	1.641	За селскостоп., горски, ведомствен път	8
5	82.238	3.164	0.150	За селскостоп., горски, ведомствен път	8
		Сума	6.926		

Заявител:



Вх. №

ДО ПРЕДСЕДАТЕЛЯ НА КОМИСИЯТА ПО

ЧЛ.37,АЛ.1 ОТ ЗСПЗЗ

Дата

с. Хаджидимитрово, общ. Свищов, обл. Велико

Търново

ЗАЯВЛЕНИЕ

на основание чл.37в, ал.16 от ЗСПЗЗ и чл.75б от ППЗСПЗЗ

ИРИМА АГРО ЕООД с ЕИК/ЕГН 201462410

Моля да ми бъдат предоставени за ползване при условията и разпоредбите на чл.37в, ал.16 от ЗСПЗЗ и чл.75б от ППЗСПЗЗ в землището на с. Хаджидимитрово, ЕКАТТЕ 77013

Проектираните в плана за земеразделяне полски пътища, които не са необходими за осигуряване на пътен достъп до имотите

№ по ред	Имот № КВС/КК	Площ на имота по КВС/КК	Площ на имота в масив за ползване	НТП	Масив
1	115.130	0.970	0.746	За селскостоп., горски, ведомствен път	87
		Сума	0.746		

Заявител:

Вх. №

ДО ПРЕДСЕДАТЕЛЯ НА КОМИСИЯТА ПО
ЧЛ.37,АЛ.1 ОТ ЗСПЗЗ

Дата

с. Хаджидимитрово, общ. Свищов, обл. Велико
Търново

ЗАЯВЛЕНИЕ

на основание чл.37в, ал.16 от ЗСПЗЗ и чл.75б от ППЗСПЗЗ

ОВОЩЕН РАЗСАДНИК ЕООД с ЕИК/ЕГН 107512827

Моля да ми бъдат предоставени за ползване при условията и разпоредбите на чл.37в, ал.16 от ЗСПЗЗ и чл.75б от ППЗСПЗЗ в землището на с. Хаджидимитрово, ЕКАТТЕ 77013

Проектираните в плана за земеразделяне полски пътища, които не са необходими за осигуряване на пътен достъп до имотите

№ по ред	Имот № КВС/КК	Площ на имота по КВС/КК	Площ на имота в масив за ползване	НТП	Масив
1	1.271	6.922	0.461	За селскостоп., горски, ведомствен път	36
2	1.363	1.043	1.043	За селскостоп., горски, ведомствен път	36
3	2.217	2.499	2.469	За селскостоп., горски, ведомствен път	36
4	2.272	5.480	3.771	За селскостоп., горски, ведомствен път	36
5	3.18	2.403	2.371	За селскостоп., горски, ведомствен път	9
6	4.46	1.630	1.596	За селскостоп., горски, ведомствен път	9
7	4.50	1.957	1.931	За селскостоп., горски, ведомствен път	9
8	4.51	1.295	0.426	За селскостоп., горски, ведомствен път	9

№ по ред	Имот № КВС/КК	Площ на имота по КВС/КК	Площ на имота в масив за ползване	НТП	Масив
9	4.206	0.956	0.834	За селскостоп., горски, ведомствен път	67
10	6.278	7.957	0.292	За селскостоп., горски, ведомствен път	38
11	8.23	3.889	2.214	За селскостоп., горски, ведомствен път	37
12	8.274	1.783	1.783	За селскостоп., горски, ведомствен път	37
13	9.287	3.265	0.803	За селскостоп., горски, ведомствен път	37
14	9.287	3.265	1.436	За селскостоп., горски, ведомствен път	44
15	10.212	1.824	1.699	За селскостоп., горски, ведомствен път	44
16	10.425	3.210	3.210	За селскостоп., горски, ведомствен път	44
17	11.128	1.752	0.206	За селскостоп., горски, ведомствен път	44
18	11.136	1.730	0.059	За селскостоп., горски, ведомствен път	44
19	11.137	1.950	0.182	За селскостоп., горски, ведомствен път	44
20	12.107	1.326	1.324	За селскостоп., горски, ведомствен път	24
21	12.115	1.303	1.256	За селскостоп., горски, ведомствен път	24
22	12.242	3.067	0.104	За селскостоп., горски, ведомствен път	24
23	13.119	1.853	1.812	За селскостоп., горски, ведомствен път	24
24	13.125	1.145	1.144	За селскостоп., горски, ведомствен път	24
25	13.278	4.090	1.893	За селскостоп., горски, ведомствен път	24
26	14.284	4.711	0.598	За селскостоп., горски, ведомствен път	24
27	36.299	1.023	0.519	За селскостоп., горски, ведомствен път	37
28	109.301	9.417	1.141	За селскостоп., горски, ведомствен път	44
29	111.31	1.709	1.680	За селскостоп., горски, ведомствен път	11

№ по ред	Имот № КВС/КК	Площ на имота по КВС/КК	Площ на имота в масив за ползване	НТП	Масив
30	111.32	0.797	0.797	За селскостоп., горски, ведомствен път	11
31	111.36	0.708	0.708	За селскостоп., горски, ведомствен път	11
		Сума	39.760		

Заявител:

..

Вх. №

ДО ПРЕДСЕДАТЕЛЯ НА КОМИСИЯТА ПО

ЧЛ.37,АЛ.1 ОТ ЗСПЗЗ

Дата

с. Хаджидимитрово, общ. Свищов, обл. Велико

Търново

ЗАЯВЛЕНИЕ

на основание чл.37в, ал.16 от ЗСПЗЗ и чл.75б от ППЗСПЗЗ

СОВАТА ЕАД с ЕИК/ЕГН 814166634

Моля да ми бъдат предоставени за ползване при условията и разпоредбите на чл.37в, ал.16 от ЗСПЗЗ и чл.75б от ППЗСПЗЗ в землището на с. Хаджидимитрово, ЕКАТТЕ 77013

Проектираните в плана за земеразделяне полски пътища, които не са необходими за осигуряване на пътен достъп до нмотите

№ по ред	Имот № КВС/КК	Площ на имота по КВС/КК	Площ на имота в масив за ползване	НТП	Масив
1	11.128	1.752	0.682	За селскостоп., горски, ведомствен път	43
2	11.136	1.730	0.928	За селскостоп., горски, ведомствен път	43
3	11.137	1.950	0.940	За селскостоп., горски, ведомствен път	43
4	11.287	1.502	0.395	За селскостоп., горски, ведомствен път	43
5	109.301	9.417	0.815	За селскостоп., горски, ведомствен път	43
		Сума	3.759		



Вх. №

ДО ПРЕДСЕДАТЕЛЯ НА КОМИСИЯТА ПО

ЧЛ.37,АЛ.1 ОТ ЗСПЗЗ

Дата

с. Хаджидимитрово, общ. Свищов, обл. Велико
Търново

ЗАЯВЛЕНИЕ

на основание чл.37в, ал.16 от ЗСПЗЗ и чл.75б от ППЗСПЗЗ

КОМИТА АГРО ЕООД с ЕИК/ЕГН 203157667

Моля да ми бъдат предоставени за ползване при условията и разпоредбите на чл.37в, ал.16 от ЗСПЗЗ и чл.75б от ППЗСПЗЗ в землището на с. Хаджидимитрово, ЕКАТТЕ 77013

Проектираните в плана за земеразделяне полски пътища, които не са необходими за осигуряване на пътен достъп до имотите

№ по ред	Имот № КВС/КК	Площ на имота по КВС/КК	Площ на имота в масив за ползване	НТП	Масив
1	117.147	2.512	1.986	За селскостоп., горски, ведомствен път	55
2	130.175	2.924	1.158	За селскостоп., горски, ведомствен път	88
3	131.143	2.682	0.752	За селскостоп., горски, ведомствен път	88
4	131.144	2.809	1.020	За селскостоп., горски, ведомствен път	88
		Сума	4.916		

Заявители:



Вх. №

ДО ПРЕДСЕДАТЕЛЯ НА КОМИСИЯТА ПО

ЧЛ.37,АЛ.1 ОТ ЗСПЗЗ

Дата

с. Хаджидимитрово, общ. Свищов, обл. Велико
Търново

ЗАЯВЛЕНИЕ

на основание чл.37в, ал.16 от ЗСПЗЗ и чл.75б от ППЗСПЗЗ

АГРИНЕД ИНВЕСТ ЕООД с ЕИК/ЕГН 205102057

Моля да ми бъдат предоставени за ползване при условията и разпоредбите на чл.37в, ал.16 от ЗСПЗЗ и чл.75б от ППЗСПЗЗ в землището на с. Хаджидимитрово, ЕКАТТЕ 77013

Проектираните в плана за земеразделяне полски пътища, които не са необходими за осигуряване на пътен достъп до имотите

№ по ред	Имот № КВС/КК	Площ на имота по КВС/КК	Площ на имота в масив за ползване	НТП	Масив
1	99.201	6.922	0.277	За селскостоп., горски, ведомствен път	94
		Сума	0.277		



Вх. №

ДО ПРЕДСЕДАТЕЛЯ НА КОМИСИЯТА ПО

ЧЛ.37,АЛ.1 ОТ ЗСПЗЗ

Дата

с. Хаджидимитрово, общ. Свищов, обл. Велико

Търново

ЗАЯВЛЕНИЕ

на основание чл.37в, ал.16 от ЗСПЗЗ и чл.75б от ППЗСПЗЗ

Е. И. Д.

СТАМОВ с ЕИК/ЕГН

Моля да ми бъдат предоставени за ползване при условията и разпоредбите на чл.37в, ал.16 от ЗСПЗЗ и чл.75б от ППЗСПЗЗ в землището на с. Хаджидимитрово, ЕКАТТЕ 77013

Проектираните в плана за земеразделяне полски пътища, които не са необходими за осигуряване на пътен достъп до имотите

№ по ред	Имот № КВС/КК	Площ на имота по КВС/КК	Площ на имота в масив за ползване	НТП	Масив
1	69.344	11.917	0.071	За селскостоп., горски, ведомствен път	60
2	73.377	0.650	0.647	За селскостоп., горски, ведомствен път	60
		Сума	0.718		

Заявител:

Вх. №

ДО ПРЕДСЕДАТЕЛЯ НА КОМИСИЯТА ПО
ЧЛ.37,АЛ.1 ОТ ЗСПЗЗ

Дата

с. Царевец, общ. Свищов, обл. Велико Търново

ЗАЯВЛЕНИЕ

на основание чл.37в, ал.16 от ЗСПЗЗ и чл.75б от ППЗСПЗЗ

ППОК ИЗГРЕВ-93-ГАНЧО ЛАМБЕВ с ЕИК/ЕГН 814162479

Моля да ми бъдат предоставени за ползване при условията и разпоредбите на чл.37в, ал.16 от ЗСПЗЗ и чл.75б от ППЗСПЗЗ в землището на с. Царевец, ЕКАТТЕ 78121

Проектираните в плана за земеразделяне полски пътища, които не са необходими за осигуряване на пътен достъп до имотите

№ по ред	Имот № КВС/КК	Площ на имота по КВС/КК	Площ на имота в масив за ползване	НТП	Масив
1	11.618	11.011	1.570	За селскостоп., горски, ведомствен път	137
2	11.621	1.643	1.643	За селскостоп., горски, ведомствен път	137
3	11.622	1.916	1.916	За селскостоп., горски, ведомствен път	137
4	11.635	0.804	0.804	За селскостоп., горски, ведомствен път	137
5	12.632	2.623	2.619	За селскостоп., горски, ведомствен път	6
6	12.633	2.620	2.612	За селскостоп., горски, ведомствен път	6
7	12.636	11.006	2.385	За селскостоп., горски, ведомствен път	6
8	13.625	5.369	0.522	За селскостоп., горски, ведомствен път	66
9	13.626	1.002	0.794	За селскостоп., горски, ведомствен път	66

№ по ред	Имот № КВС/КК	Площ на имота по КВС/КК	Площ на имота в масив за ползване	НТП	Масив
10	13.627	2.364	1.143	За селскостоп., горски, ведомствен път	66
11	13.628	2.356	2.306	За селскостоп., горски, ведомствен път	66
12	13.630	1.825	1.225	За селскостоп., горски, ведомствен път	66
13	14.595	3.205	3.185	За селскостоп., горски, ведомствен път	40
14	14.597	1.603	1.546	За селскостоп., горски, ведомствен път	16
15	14.598	1.961	1.930	За селскостоп., горски, ведомствен път	16
16	15.593	5.904	0.405	За селскостоп., горски, ведомствен път	16
17	15.593	5.904	5.465	За селскостоп., горски, ведомствен път	37
18	15.594	6.823	3.621	За селскостоп., горски, ведомствен път	40
19	15.594	6.823	1.193	За селскостоп., горски, ведомствен път	16
20	16.563	4.272	4.169	За селскостоп., горски, ведомствен път	36
21	16.563	4.272	0.033	За селскостоп., горски, ведомствен път	9
22	16.569	3.080	3.067	За селскостоп., горски, ведомствен път	36
23	16.570	2.033	2.024	За селскостоп., горски, ведомствен път	36
24	17.559	1.527	1.527	За селскостоп., горски, ведомствен път	36
25	17.560	2.092	0.045	За селскостоп., горски, ведомствен път	36
26	17.564	0.338	0.338	За селскостоп., горски, ведомствен път	36
27	17.641	0.645	0.643	За селскостоп., горски, ведомствен път	143
28	18.158	1.840	1.800	За селскостоп., горски, ведомствен път	9
29	18.160	2.155	2.124	За селскостоп., горски, ведомствен път	9
30	18.562	5.518	3.480	За селскостоп., горски, ведомствен път	9

№ по ред	Имот № КВС/КК	Площ на имота по КВС/КК	Площ на имота в масив за ползване	НТП	Масив
31	19.565	1.635	1.635	За селскостоп., горски, ведомствен път	9
32	20.550	6.290	4.624	За селскостоп., горски, ведомствен път	36
33	20.556	3.926	0.176	За селскостоп., горски, ведомствен път	36
34	21.550	4.437	2.621	За селскостоп., горски, ведомствен път	9
35	21.553	3.775	0.033	За селскостоп., горски, ведомствен път	9
36	23.542	5.211	0.292	За селскостоп., горски, ведомствен път	32
37	23.546	4.401	4.359	За селскостоп., горски, ведомствен път	32
38	23.547	3.967	3.879	За селскостоп., горски, ведомствен път	32
39	23.557	5.709	1.286	За селскостоп., горски, ведомствен път	33
40	24.544	10.420	0.799	За селскостоп., горски, ведомствен път	32
41	27.531	2.141	2.127	За селскостоп., горски, ведомствен път	27
42	27.536	2.090	2.056	За селскостоп., горски, ведомствен път	27
43	27.539	2.821	2.127	За селскостоп., горски, ведомствен път	27
44	28.577	0.707	0.411	За селскостоп., горски, ведомствен път	25
45	29.575	5.187	5.112	За селскостоп., горски, ведомствен път	39
46	29.591	2.813	0.712	За селскостоп., горски, ведомствен път	39
47	29.676	5.069	0.753	За селскостоп., горски, ведомствен път	39
48	32.525	6.000	1.763	За селскостоп., горски, ведомствен път	22
49	38.509	1.364	1.361	За селскостоп., горски, ведомствен път	17
50	39.512	3.958	0.193	За селскостоп., горски, ведомствен път	14
51	39.512	3.958	2.461	За селскостоп., горски, ведомствен път	13

№ по ред	Имот № КВС/КК	Площ на имота по КВС/КК	Площ на имота в масив за ползване	НТП	Масив
52	39.513	3.250	0.406	За селскостоп., горски, ведомствен път	13
53	41.500	2.530	2.083	За селскостоп., горски, ведомствен път	12
54	41.501	2.411	2.394	За селскостоп., горски, ведомствен път	12
55	42.267	6.245	1.763	За селскостоп., горски, ведомствен път	14
56	42.267	6.245	0.049	За селскостоп., горски, ведомствен път	83
57	44.646	4.459	0.985	За селскостоп., горски, ведомствен път	2
58	101.106	6.878	0.094	За селскостоп., горски, ведомствен път	105
59	101.734	6.680	0.300	За селскостоп., горски, ведомствен път	105
60	101.734	6.680	0.120	За селскостоп., горски, ведомствен път	1
61	101.734	6.680	0.698	За селскостоп., горски, ведомствен път	109
62	101.744	0.305	0.149	За селскостоп., горски, ведомствен път	104
63	101.750	2.030	1.593	За селскостоп., горски, ведомствен път	15
64	101.773	0.501	0.050	За селскостоп., горски, ведомствен път	100
65	101.773	0.501	0.423	За селскостоп., горски, ведомствен път	107
66	101.776	3.534	0.188	За селскостоп., горски, ведомствен път	104
67	101.776	3.534	1.059	За селскостоп., горски, ведомствен път	100
68	101.776	3.534	0.143	За селскостоп., горски, ведомствен път	107
69	101.787	7.297	0.302	За селскостоп., горски, ведомствен път	104
70	101.787	7.297	0.293	За селскостоп., горски, ведомствен път	107
71	101.787	7.297	0.115	За селскостоп., горски, ведомствен път	115
72	101.818	1.549	0.365	За селскостоп., горски, ведомствен път	102

№ по ред	Имот № КВС/КК	Площ на имота по КВС/КК	Площ на имота в масив за ползване	НТП	Масив
73	101.832	1.211	0.486	За селскостоп., горски, ведомствен път	102
74	101.843	3.095	0.254	За селскостоп., горски, ведомствен път	111
75	101.851	1.031	0.227	За селскостоп., горски, ведомствен път	112
76	101.851	1.031	0.620	За селскостоп., горски, ведомствен път	111
77	101.852	3.057	0.527	За селскостоп., горски, ведомствен път	112
78	101.852	3.057	0.162	За селскостоп., горски, ведомствен път	126
79	101.852	3.057	0.161	За селскостоп., горски, ведомствен път	111
80	101.853	0.275	0.274	За селскостоп., горски, ведомствен път	111
81	101.854	0.474	0.358	За селскостоп., горски, ведомствен път	111
82	101.857	2.096	0.526	За селскостоп., горски, ведомствен път	109
83	101.858	0.730	0.607	За селскостоп., горски, ведомствен път	112
84	101.859	1.041	0.658	За селскостоп., горски, ведомствен път	112
85	101.860	5.559	0.035	За селскостоп., горски, ведомствен път	15
86	101.899	1.307	1.042	За селскостоп., горски, ведомствен път	112
87	103.860	3.483	1.103	За селскостоп., горски, ведомствен път	47
88	103.860	3.483	0.209	За селскостоп., горски, ведомствен път	48
89	105.644	0.444	0.434	За селскостоп., горски, ведомствен път	2
90	105.647	1.462	1.462	За селскостоп., горски, ведомствен път	2
91	105.649	5.713	5.637	За селскостоп., горски, ведомствен път	2
92	105.650	1.944	1.905	За селскостоп., горски, ведомствен път	2
93	105.652	1.156	1.115	За селскостоп., горски, ведомствен път	2

№ по ред	Имот № КВС/КК	Площ на имота по КВС/КК	Площ на имота в масив за ползване	НТП	Масив
94	106.653	5.479	0.675	За селскостоп., горски, ведомствен път	8
95	106.654	0.888	0.649	За селскостоп., горски, ведомствен път	46
96	107.643	1.250	1.033	За селскостоп., горски, ведомствен път	44
97	109.606	2.720	0.733	За селскостоп., горски, ведомствен път	4
98	109.607	3.243	3.243	За селскостоп., горски, ведомствен път	4
99	109.608	2.588	2.558	За селскостоп., горски, ведомствен път	4
100	109.613	2.725	2.705	За селскостоп., горски, ведомствен път	4
101	109.614	1.715	1.715	За селскостоп., горски, ведомствен път	4
102	109.615	0.871	0.871	За селскостоп., горски, ведомствен път	4
103	109.617	10.715	1.148	За селскостоп., горски, ведомствен път	40
104	109.620	0.542	0.541	За селскостоп., горски, ведомствен път	4
105	124.624	2.524	1.987	За селскостоп., горски, ведомствен път	137
		Сума	144.152		

Заявител:



Вх. №

ДО ПРЕДСЕДАТЕЛЯ НА КОМИСИЯТА ПО

ЧЛ.37,АЛ.1 ОТ ЗСПЗЗ

Дата

с. Царевец, общ. Свищов, обл. Велико Търново

ЗАЯВЛЕНИЕ

на основание чл.37в, ал.16 от ЗСПЗЗ и чл.75б от ППЗСПЗЗ

АГРОЕКСПРЕС ООД с ЕИК/ЕГН 104680598

Моля да ми бъдат предоставени за ползване при условията и разпоредбите на чл.37в, ал.16 от ЗСПЗЗ и чл.75б от ППЗСПЗЗ в землището на с. Царевец, ЕКАТТЕ 78121

Проектираните в плана за земеразделяне полски пътища, които не са необходими за осигуряване на пътен достъп до имотите

№ по ред	Имот № КВС/КК	Площ на имота по КВС/КК	Площ на имота в масив за ползване	НТП	Масив
1	19.566	2.443	0.452	За селскостоп., горски, ведомствен път	72
		Сума	0.452		

Заявител

...

/

Вх. №

ДО ПРЕДСЕДАТЕЛЯ НА КОМИСИЯТА ПО

ЧЛ.37,АЛ.1 ОТ ЗСПЗЗ

Дата

с. Царевец, общ. Свищов, обл. Велико Търново

ЗАЯВЛЕНИЕ

на основание чл.37в, ал.16 от ЗСПЗЗ и чл.75б от ППЗСПЗЗ

БИЛЯНА ООД с ЕИК/ЕГН 104119056

Моля да ми бъдат предоставени за ползване при условията и разпоредбите на чл.37в, ал.16 от ЗСПЗЗ и чл.75б от ППЗСПЗЗ в землището на с. Царевец, ЕКАТТЕ 78121

Проектираните в плана за земеразделяне полски пътища, които не са необходими за осигуряване на пътен достъп до имотите

№ по ред	Имот № КВС/КК	Площ на имота по КВС/КК	Площ на имота в масив за ползване	НТП	Масив
1	35.516	0.884	0.492	За селскостоп., горски, ведомствен път	19
		Сума	0.492		

Заявитель:



Вх. №

ДО ПРЕДСЕДАТЕЛЯ НА КОМИСИЯТА ПО

ЧЛ.37,АЛ.1 ОТ ЗСПЗЗ

Дата

с. Царевец, общ. Свищов, обл. Велико Търново

ЗАЯВЛЕНИЕ

на основание чл.37в, ал.16 от ЗСПЗЗ и чл.75б от ППЗСПЗЗ

Т ' *Д* *МАРИНОВ с ЕИК/ЕГН*

Моля да ми бъдат предоставени за ползване при условията и разпоредбите на чл.37в, ал.16 от ЗСПЗЗ и чл.75б от ППЗСПЗЗ в землището на с. Царевец, ЕКАТТЕ 78121

Проектираните в плана за земеразделяне полски пътища, които не са необходими за осигуряване на пътен достъп до имотите

№ по ред	Имот № КВС/КК	Площ на имота по КВС/КК	Площ на имота в масив за ползване	НТП	Масив
1	28.567	4.884	0.035	За селскостоп., горски, ведомствен път	30
2	32.526	3.783	0.579	За селскостоп., горски, ведомствен път	67
		Сума	0.613		

Заявител: ..

Вх. №

ДО ПРЕДСЕДАТЕЛЯ НА КОМИСИЯТА ПО

ЧЛ.37,АЛ.1 ОТ ЗСПЗЗ

Дата

с. Царевец, общ. Свищов, обл. Велико Търново

ЗАЯВЛЕНИЕ

на основание чл.37в, ал.16 от ЗСПЗЗ и чл.75б от ППЗСПЗЗ

ППОКЧС ЗЕМЕДЕЛЕЦ-93 с ЕИК/ЕГН 814160827

Моля да ми бъдат предоставени за ползване при условията и разпоредбите на чл.37в, ал.16 от ЗСПЗЗ и чл.75б от ППЗСПЗЗ в землището на с. Царевец, ЕКАТТЕ 78121

Проектираните в плана за земеразделяне полски пътища, които не са необходими за осигуряване на пътен достъп до нмотите

№ по ред	Имот № КВС/КК	Площ на имота по КВС/КК	Площ на имота в масив за ползване	НТП	Масив
1	23.548	3.260	3.224	За селскостоп., горски, ведомствен път	84
2	24.544	10.420	3.474	За селскостоп., горски, ведомствен път	84
3	24.544	10.420	0.819	За селскостоп., горски, ведомствен път	80
		Сума	7.518		

Заявител: ...



Вх. №

ДО ПРЕДСЕДАТЕЛЯ НА КОМИСИЯТА ПО

ЧЛ.37,АЛ.1 ОТ ЗСПЗЗ

Дата

с. Царевец, общ. Свищов, обл. Велико Търново

ЗАЯВЛЕНИЕ

на основание чл.37в, ал.16 от ЗСПЗЗ и чл.75б от ППЗСПЗЗ

НИ *Л* *ДЕНКИНОВА с ЕИК/ЕГН*

Моля да ми бъдат предоставени за ползване при условията и разпоредбите на чл.37в, ал.16 от ЗСПЗЗ и чл.75б от ППЗСПЗЗ в землището на с. Царевец, ЕКАТТЕ 78121

Проектираните в плана за земеразделяне полски пътища, които не са необходими за осигуряване на пътен достъп до имотите

№ по ред	Имот № КВС/КК	Площ на имота по КВС/КК	Площ на имота в масив за ползване	НТП	Масив
1	42.267	6.245	1.983	За селскостоп., горски, ведомствен път	91
2	42.267	6.245	0.268	За селскостоп., горски, ведомствен път	140
3	42.267	6.245	0.437	За селскостоп., горски, ведомствен път	141
		Сума	2.688		

Заявител: .

Вх. №

ДО ПРЕДСЕДАТЕЛЯ НА КОМИСИЯТА ПО

ЧЛ.37,АЛ.1 ОТ ЗСПЗЗ

Дата

с. Царевец, общ. Свищов, обл. Велико Търново

ЗАЯВЛЕНИЕ

на основание чл.37в, ал.16 от ЗСПЗЗ и чл.75б от ППЗСПЗЗ

А/

П/

ИВАНОВ с ЕИК/ЕГН

Моля да ми бъдат предоставени за ползване при условията и разпоредбите на чл.37в, ал.16 от ЗСПЗЗ и чл.75б от ППЗСПЗЗ в землището на с. Царевец, ЕКАТТЕ 78121

Проектираните в плана за земеразделяне полски пътища, които не са необходими за осигуряване на пътен достъп до имотите

№ по ред	Имот № КВС/КК	Площ на имота по КВС/КК	Площ на имота в масив за ползване	НТП	Масив
1	32.526	3.783	0.946	За селскостоп., горски, ведомствен път	24
		Сума	0.946		

Заявител:

Вх. №

ДО ПРЕДСЕДАТЕЛЯ НА КОМИСИЯТА ПО
ЧЛ.37,АЛ.1 ОТ ЗСПЗЗ

Дата

с. Царевец, общ. Свищов, обл. Велико Търново

ЗАЯВЛЕНИЕ

на основание чл.37в, ал.16 от ЗСПЗЗ и чл.75б от ППЗСПЗЗ

"ИЛСИ-ИВАН ИВАНОВ" ЕООД с ЕИК/ЕГН 203117209

Моля да ми бъдат предоставени за ползване при условията и разпоредбите на чл.37в, ал.16 от ЗСПЗЗ и чл.75б от ППЗСПЗЗ в землището на с. Царевец, ЕКАТТЕ 78121

Проектираните в плана за земеразделяне полски пътища, които не са необходими за осигуряване на пътен достъп до имотите

№ по ред	Имот № КВС/КК	Площ на имота по КВС/КК	Площ на имота в масив за ползване	НТП	Масив
1	16.666	8.586	0.111	За селскостоп., горски, ведомствен път	50
2	29.676	5.069	0.327	За селскостоп., горски, ведомствен път	135
3	30.215	8.561	2.543	За селскостоп., горски, ведомствен път	135
4	30.215	8.561	0.406	За селскостоп., горски, ведомствен път	93
5	32.525	6.000	0.455	За селскостоп., горски, ведомствен път	76
6	32.525	6.000	1.765	За селскостоп., горски, ведомствен път	73
7	32.526	3.783	1.410	За селскостоп., горски, ведомствен път	73
8	32.529	3.409	1.543	За селскостоп., горски, ведомствен път	73
9	33.545	4.623	0.871	За селскостоп., горски, ведомствен път	21

№ по ред	Имот № КВС/КК	Площ на имота по КВС/КК	Площ на имота в масив за ползване	НТП	Масив
10	34.238	5.926	1.784	За селскостоп., горски, ведомствен път	21
11	34.522	1.882	0.757	За селскостоп., горски, ведомствен път	21
12	35.521	0.356	0.099	За селскостоп., горски, ведомствен път	20
13	43.322	0.283	0.280	За селскостоп., горски, ведомствен път	130
14	101.805	1.417	0.138	За селскостоп., горски, ведомствен път	99
15	101.806	0.196	0.166	За селскостоп., горски, ведомствен път	99
16	101.820	1.154	0.397	За селскостоп., горски, ведомствен път	101
		Сума	13.049		

1

Заявител:

.....

11 

Вх. №

ДО ПРЕДСЕДАТЕЛЯ НА КОМИСИЯТА ПО
ЧЛ.37,АЛ.1 ОТ ЗСПЗЗ

Дата

с. Царевец, общ. Свищов, обл. Велико Търново

ЗАЯВЛЕНИЕ

на основание чл.37в, ал.16 от ЗСПЗЗ и чл.75б от ППЗСПЗЗ

ЗК ВЪЗХОД-ЕВЛОГИЕВО с ЕИК/ЕГН 114057140

Моля да ми бъдат предоставени за ползване при условията и разпоредбите на чл.37в, ал.16 от ЗСПЗЗ и чл.75б от ППЗСПЗЗ в землището на с. Царевец, ЕКАТТЕ 78121

Проектираните в плана за земеразделяне полски пътища, които не са необходими за осигуряване на пътен достъп до имотите

№ по ред	Имот № КВС/КК	Площ на имота по КВС/КК	Площ на имота в масив за ползване	НТП	Масив
1	12.631	0.970	0.953	За селскостоп., горски, ведомствен път	70
2	12.634	13.792	0.075	За селскостоп., горски, ведомствен път	70
3	12.636	11.006	1.711	За селскостоп., горски, ведомствен път	144
4	12.638	1.696	0.150	За селскостоп., горски, ведомствен път	70
5	12.639	1.135	0.383	За селскостоп., горски, ведомствен път	144
6	14.574	4.042	0.219	За селскостоп., горски, ведомствен път	38
7	14.601	9.213	3.463	За селскостоп., горски, ведомствен път	38
8	17.560	2.092	2.047	За селскостоп., горски, ведомствен път	142
9	18.562	5.518	1.085	За селскостоп., горски, ведомствен път	81

№ по ред	Имот № КВС/КК	Площ на имота по КВС/КК	Площ на имота в масив за ползване	НТП	Масив
10	19.156	4.033	3.980	За селскостоп., горски, ведомствен път	81
11	19.566	2.443	0.289	За селскостоп., горски, ведомствен път	81
12	20.550	6.290	1.634	За селскостоп., горски, ведомствен път	142
13	20.555	3.703	0.132	За селскостоп., горски, ведомствен път	142
14	21.550	4.437	1.624	За селскостоп., горски, ведомствен път	142
		Сума	17.743		



Вх. №

ДО ПРЕДСЕДАТЕЛЯ НА КОМИСИЯТА ПО

ЧЛ.37,АЛ.1 ОТ ЗСПЗЗ

Дата

с. Царевец, общ. Свищов, обл. Велико Търново

ЗАЯВЛЕНИЕ

на основание чл.37в, ал.16 от ЗСПЗЗ и чл.75б от ППЗСПЗЗ

О. Ц. : БОЖИНОВ с ЕИК/ЕГН

Моля да ми бъдат предоставени за ползване при условията и разпоредбите на чл.37в, ал.16 от ЗСПЗЗ и чл.75б от ППЗСПЗЗ в землището на с. Царевец, ЕКАТТЕ 78121

Проектираните в плана за земеразделяне полски пътища, които не са необходими за осигуряване на пътен достъп до имотите

№ по ред	Имот № КВС/КК	Площ на имота по КВС/КК	Площ на имота в масив за ползване	НТП	Масив
1	27.530	1.933	0.325	За селскостоп., горски, ведомствен път	28
2	103.860	3.483	0.569	За селскостоп., горски, ведомствен път	49
		Сума	0.894		

Заявител: ..

Вх. №

ДО ПРЕДСЕДАТЕЛЯ НА КОМИСИЯТА ПО

ЧЛ.37,АЛ.1 ОТ ЗСПЗЗ

Дата

с. Царевец, общ. Свищов, обл. Велико Търново

ЗАЯВЛЕНИЕ

на основание чл.37в, ал.16 от ЗСПЗЗ и чл.75б от ППЗСПЗЗ

Е. ТИ ИЛИЕВ с ЕИК/ЕГН (

Моля да ми бъдат предоставени за ползване при условията и разпоредбите на чл.37в, ал.16 от ЗСПЗЗ и чл.75б от ППЗСПЗЗ в землището на с. Царевец, ЕКАТТЕ 78121

Проектираните в плана за земеразделяне полски пътища, които не са необходими за осигуряване на пътен достъп до имотите

№ по ред	Имот № КВС/КК	Площ на имота по КВС/КК	Площ на имота в масив за ползване	НТП	Масив
1	109.617	10.715	1.002	За селскостоп., горски, ведомствен път	41
		Сума	1.002		

Заявител:

.....

Вх. №

ДО ПРЕДСЕДАТЕЛЯ НА КОМИСИЯТА ПО

ЧЛ.37,АЛ.1 ОТ ЗСПЗЗ

Дата

с. Царевец, общ. Свищов, обл. Велико Търново

ЗАЯВЛЕНИЕ

на основание чл.37в, ал.16 от ЗСПЗЗ и чл.756 от ППЗСПЗЗ

ОВОЩЕН РАЗСАДНИК ЕООД с ЕИК/ЕГН 107512827

Моля да ми бъдат предоставени за ползване при условията и разпоредбите на чл.37в, ал.16 от ЗСПЗЗ и чл.756 от ППЗСПЗЗ в землището на с. Царевец, ЕКАТТЕ 78121

Проектираните в плана за земеразделяне полски пътища, които не са необходими за осигуряване на пътен достъп до имотите

№ по ред	Имот № КВС/КК	Площ на имота по КВС/КК	Площ на имота в масив за ползване	НТП	Масив
1	21.552	2.494	1.499	За селскостоп., горски, ведомствен път	35
2	22.557	3.914	0.540	За селскостоп., горски, ведомствен път	35
		Сума	2.039		

Заявител: ...

Вх. №

ДО ПРЕДСЕДАТЕЛЯ НА КОМИСИЯТА ПО

ЧЛ.37,АЛ.1 ОТ ЗСПЗЗ

Дата

с. Царевец, общ. Свищов, обл. Велико Търново

ЗАЯВЛЕНИЕ

на основание чл.37в, ал.16 от ЗСПЗЗ и чл.75б от ППЗСПЗЗ

СОВАТА ЕАД с ЕИК/ЕГН 814166634

Моля да ми бъдат предоставени за ползване при условията и разпоредбите на чл.37в, ал.16 от ЗСПЗЗ и чл.75б от ППЗСПЗЗ в землището на с. Царевец, ЕКАТТЕ 78121

Проектираните в плана за земеразделяне полски пътища, които не са необходими за осигуряване на пътен достъп до имотите

№ по ред	Имот № КВС/КК	Площ на имота по КВС/КК	Площ на имота в масив за ползване	НТП	Масив
1	20.555	3.703	3.571	За селскостоп., горски, ведомствен път	34
2	21.553	3.775	3.740	За селскостоп., горски, ведомствен път	34
3	22.549	2.256	2.225	За селскостоп., горски, ведомствен път	64
4	22.550	0.816	0.816	За селскостоп., горски, ведомствен път	64
5	22.551	2.111	2.097	За селскостоп., горски, ведомствен път	64
6	22.557	3.914	3.306	За селскостоп., горски, ведомствен път	34
7	23.548	3.260	0.036	За селскостоп., горски, ведомствен път	34
8	23.557	5.709	0.548	За селскостоп., горски, ведомствен път	34
9	23.557	5.709	0.115	За селскостоп., горски, ведомствен път	97

№ по ред	Имот № КВС/КК	Площ на имота по КВС/КК	Площ на имота в масив за ползване	НТП	Масив
10	24.544	10.420	0.984	За селскостоп., горски, ведомствен път	64
		Сума	17.437		

Заявител:

Вх. №

ДО ПРЕДСЕДАТЕЛЯ НА КОМИСИЯТА ПО

ЧЛ.37,АЛ.1 ОТ ЗСПЗЗ

Дата

с. Царевец, общ. Свищов, обл. Велико Търново

ЗАЯВЛЕНИЕ

на основание чл.37в, ал.16 от ЗСПЗЗ и чл.75б от ППЗСПЗЗ

Е) Тс КОЧЕВА с ЕИК/ЕГН :

Моля да ми бъдат предоставени за ползване при условията и разпоредбите на чл.37в, ал.16 от ЗСПЗЗ и чл.75б от ППЗСПЗЗ в землището на с. Царевец, ЕКАТТЕ 78121

Проектираните в плана за земеразделяне полски пътища, които не са необходими за осигуряване на пътен достъп до имотите

№ по ред	Имот № КВС/КК	Площ на имота по КВС/КК	Площ на имота в масив за ползване	НТП	Масив
1	27.530	1.933	1.537	За селскостоп., горски, ведомствен път	87
2	32.525	6.000	1.075	За селскостоп., горски, ведомствен път	23
3	32.525	6.000	0.913	За селскостоп., горски, ведомствен път	62
4	32.529	3.409	0.763	За селскостоп., горски, ведомствен път	23
5	32.529	3.409	1.038	За селскостоп., горски, ведомствен път	62
		Сума	5.326		

Заявител:

Вх. №

ДО ПРЕДСЕДАТЕЛЯ НА КОМИСИЯТА ПО

ЧЛ.37,АЛ.1 ОТ ЗСПЗЗ

Дата

с. Царевец, общ. Свищов, обл. Велико Търново

ЗАЯВЛЕНИЕ

на основание чл.37в, ал.16 от ЗСПЗЗ и чл.75б от ППЗСПЗЗ

ТИМАГРО-ТМ ЕООД с ЕИК/ЕГН 207992038

Моля да ми бъдат предоставени за ползване при условията и разпоредбите на чл.37в, ал.16 от ЗСПЗЗ и чл.75б от ППЗСПЗЗ в землището на с. Царевец, ЕКАТТЕ 78121

Проектираните в плана за земеразделяне полски пътища, които не са необходими за осигуряване на пътен достъп до имотите

№ по ред	Имот № КВС/КК	Площ на имота по КВС/КК	Площ на имота в масив за ползване	НТП	Масив
1	20.538	4.611	0.055	За селскостоп., горски, ведомствен път	74
2	20.556	3.926	3.750	За селскостоп., горски, ведомствен път	74
3	23.547	3.967	0.088	За селскостоп., горски, ведомствен път	74
4	23.557	5.709	3.660	За селскостоп., горски, ведомствен път	74
5	26.284	10.099	0.650	За селскостоп., горски, ведомствен път	10
6	26.535	6.036	4.844	За селскостоп., горски, ведомствен път	10
7	26.537	9.504	1.256	За селскостоп., горски, ведомствен път	10
		Сума	14.303		

Заявител:

Вх. №

ДО ПРЕДСЕДАТЕЛЯ НА КОМИСИЯТА ПО

ЧЛ.37,АЛ.1 ОТ ЗСПЗЗ

Дата

с. Царевец, общ. Свищов, обл. Велико Търново

ЗАЯВЛЕНИЕ

на основание чл.37в, ал.16 от ЗСПЗЗ и чл.756 от ППЗСПЗЗ

КАПЕЛОВ ООД с ЕИК/ЕГН 104651707

Моля да ми бъдат предоставени за ползване при условията и разпоредбите на чл.37в, ал.16 от ЗСПЗЗ и чл.756 от ППЗСПЗЗ в землището на с. Царевец, ЕКАТТЕ 78121

Проектираните в плана за земеразделяне полски пътища, които не са необходими за осигуряване на пътен достъп до имотите

№ по ред	Имот № КВС/КК	Площ на имота по КВС/КК	Площ на имота в масив за ползване	НТП	Масив
1	26.284	10.099	0.218	За селскостоп., горски, ведомствен път	11
2	26.533	5.493	0.702	За селскостоп., горски, ведомствен път	11
3	26.534	0.438	0.438	За селскостоп., горски, ведомствен път	11
4	26.535	6.036	0.934	За селскостоп., горски, ведомствен път	11
5	26.537	9.504	0.805	За селскостоп., горски, ведомствен път	11
		Сума	3.097		

Заявител: .